新建淮北至宿州至蚌埠城际铁路（淮北市杜集区段）宗地图（地块一）

不动产单元号：340602001212GB00057W00000000　　权利人：徽黄铁路有限公司

土地坐落：高岳街道徐暨村　　宗地面积：55625.32㎡

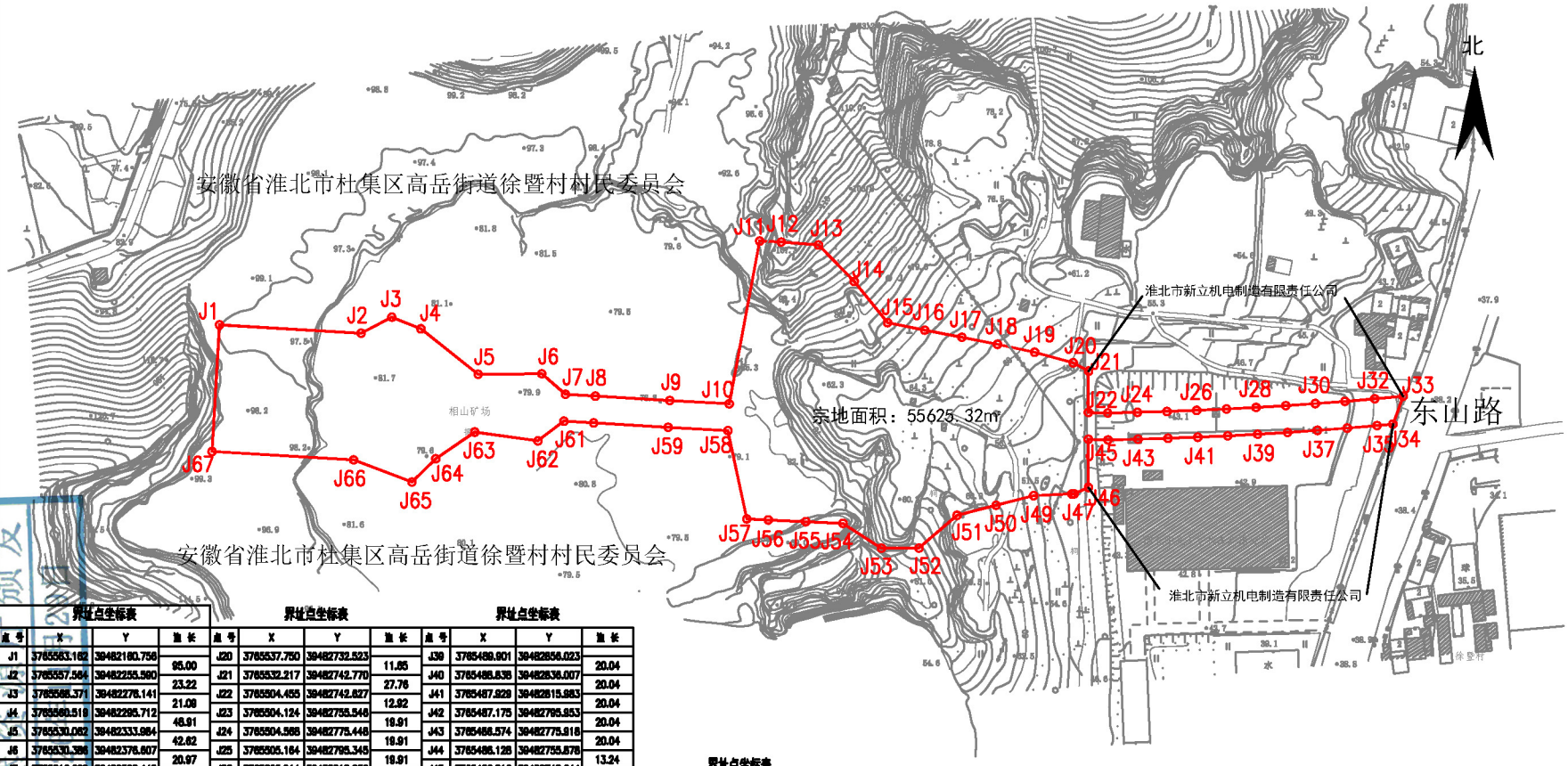

界址点坐标表

点号	X	Y	边长
J1	3765563.162	39482160.756	95.00
J2	3765557.564	39482255.560	23.22
J3	3765568.371	39482278.141	21.08
J4	3765569.518	39482295.712	48.91
J5	3765530.082	39482333.984	42.62
J6	3765530.386	39482376.607	20.97
J7	3765516.629	39482392.440	20.00
J8	3765515.450	39482412.405	49.98
J9	3765512.922	39482462.304	39.94
J10	3765510.301	39482502.184	110.91
J11	3765619.331	39482522.532	14.50
J12	3765618.859	39482537.017	25.01
J13	3765616.695	39482561.952	34.20
J14	3765592.220	39482585.844	35.51
J15	3765564.838	39482608.201	25.38
J16	3765559.800	39482633.075	25.33
J17	3765554.857	39482657.956	24.25
J18	3765550.174	39482681.746	25.52
J19	3765544.855	39482706.702	26.78
J20	3765537.750	39482732.523	

点号	X	Y	边长
J20	3765537.750	39482732.523	11.65
J21	3765532.217	39482742.770	27.76
J22	3765504.455	39482742.627	12.92
J23	3765504.124	39482755.548	18.91
J24	3765504.568	39482775.448	18.91
J25	3765505.164	39482795.345	18.91
J26	3765505.914	39482815.236	18.91
J27	3765506.816	39482835.122	18.91
J28	3765507.872	39482855.000	18.91
J29	3765509.080	39482874.869	18.91
J30	3765510.441	39482894.729	18.91
J31	3765511.955	39482914.577	19.16
J32	3765513.621	39482934.413	19.90
J33	3765515.372	39482953.488	10.74
J34	3765496.672	39482946.687	20.04
J35	3765495.691	39482935.989	20.04
J36	3765494.013	39482916.015	20.04
J37	3765492.488	39482896.029	20.04
J38	3765491.118	39482876.031	20.04
J39	3765489.901	39482856.023	

点号	X	Y	边长
J39	3765489.901	39482856.023	20.04
J40	3765488.838	39482836.007	20.04
J41	3765487.929	39482815.983	20.04
J42	3765487.175	39482795.953	20.04
J43	3765486.574	39482775.918	20.04
J44	3765486.126	39482755.878	13.24
J45	3765486.516	39482742.644	32.25
J46	3765454.285	39482742.714	10.52
J47	3765448.933	39482733.123	1.59
J48	3765448.923	39482731.533	25.65
J49	3765448.746	39482705.907	25.86
J50	3765442.345	39482680.853	26.97
J51	3765435.568	39482654.744	33.89
J52	3765413.672	39482629.148	25.01
J53	3765413.567	39482604.134	30.70
J54	3765430.183	39482578.325	25.00
J55	3765431.342	39482553.352	25.00
J56	3765432.501	39482528.379	14.50
J57	3765433.173	39482513.894	60.49
J58	3765492.327	39482501.231	

点号	X	Y	边长
J58	3765492.327	39482501.231	40.03
J59	3765494.552	39482461.266	50.01
J60	3765497.482	39482411.345	20.00
J61	3765498.660	39482391.380	21.86
J62	3765485.464	39482373.955	42.66
J63	3765491.353	39482331.699	31.64
J64	3765473.471	39482305.800	22.29
J65	3765457.896	39482289.855	41.73
J66	3765472.708	39482250.645	95.00
J67	3765478.306	39482155.810	85.00
J1	3765563.162	39482160.756	

S=55625.3 平方米 合83.438亩

安徽省城建设计研究总院股份有限公司

测绘成果资料专用章

甲级资质证书·甲测资字34100343

淮北市自然资源和规划局
建设工程图纸专用章

2000国家大地坐标系
绘图日期：2023年6月12日
审核日期：2023年6月20日

1:2000

绘图员：叶友茂
检查员：雍李标

新建淮北至宿州至蚌埠城际铁路（淮北市杜集区段）供地图（地块二）

不动产单元号：340602001212GB00057W00000000　　权利人：徽黄铁路有限公司

土地坐落：高岳街道徐暨村　　宗地面积：803.25㎡

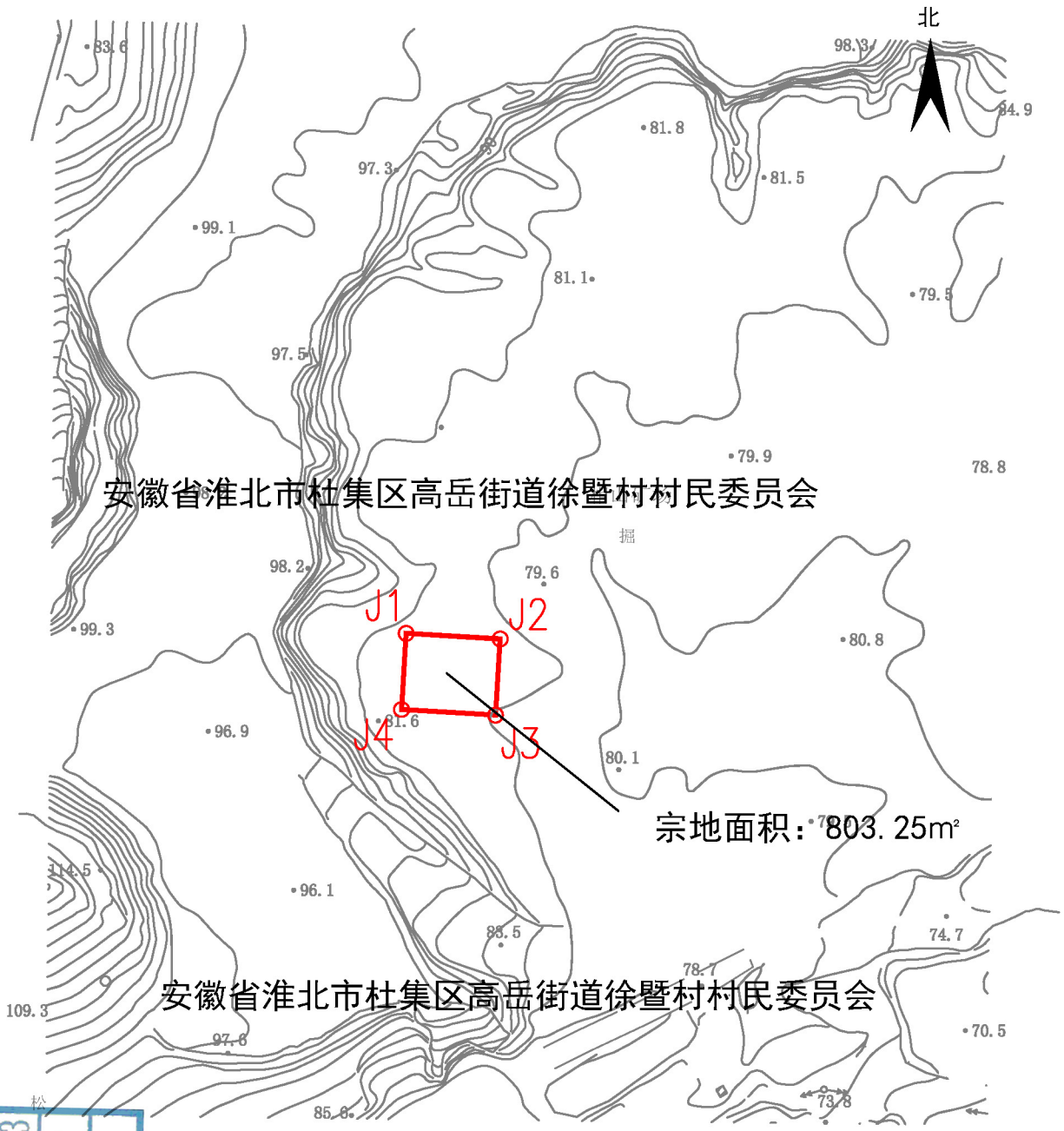

界址点坐标表

点 号	X	Y	边 长
J1	3765458.794	39482253.453	
J2	3765456.907	39482284.896	31.50
J3	3765431.453	39482283.369	25.50
J4	3765433.339	39482251.925	31.50
J1	3765458.794	39482253.453	25.50
S=803.3 平方米 合1.2049亩			

2000国家大地坐标系
绘图日期：2023年6月12日
审核日期：2023年6月20日

1:2000

绘图员：叶友茂
检查员：雍李标

安徽省城建设计研究总院股份有限公司

安徽省城建设计研究总院股份有限公司 成果资料专用章 甲测资字34100343 省自然资源厅颁发 有效期至2026年11月29日

淮北市自然资源和规划局 建设工程图纸专用章

新建淮北至宿州至蚌埠城际铁路（淮北市杜集区段）供地图（地块三）

不动产单元号：340602001212GB00057W00000000

土地坐落：高岳街道徐暨村

权利人：徽黄铁路有限公司

宗地面积：36592.89㎡

界址点坐标表

点号	X	Y	边长
J1	3766620.469	39463001.691	11.84
J2	3766621.912	39463013.612	19.91
J3	3766624.340	39463033.399	19.91
J4	3766626.819	39463053.107	19.91
J5	3766629.251	39463072.855	19.91
J6	3766632.434	39463092.531	19.91
J7	3766635.469	39463112.195	19.91
J8	3766638.685	39463131.844	13.63
J9	3766640.973	39463145.476	3.85
J10	3766641.819	39463150.464	1.03
J11	3766641.882	39463151.466	19.91
J12	3766645.480	39463171.066	19.91
J13	3766648.118	39463190.637	19.91
J14	3766650.987	39463210.179	19.91
J15	3766654.046	39463229.691	19.91
J16	3766660.935	39463249.172	19.91
J17	3766665.174	39463268.622	3.39
J18	3766666.919	39463271.920	19.59
J19	3766665.171	39463289.312	31.44
J20	3766678.121	39463237.462	57.60
J21	3766635.643	39463236.376	67.60
J22	3766646.694	39463302.712	57.60
J23	3766652.131	39463303.766	30.16
J24	3766666.359	39463274.592	18.42
J25	3766667.243	39463277.776	19.52
J26	3766668.592	39463296.039	19.91
J27	3766674.103	39463297.421	19.91
J28	3766676.786	39463298.767	19.91
J29	3766683.821	39463346.077	19.91
J30	3766686.605	39463365.346	19.91
J31	3766693.737	39463384.582	19.91
J32	3766698.016	39463403.772	19.91
J33	3766694.443	39463422.827	4.56
J34	3766695.730	39463427.367	0.10
J35	3766695.816	39463427.266	148.34
J36	3766750.494	39463414.170	11.39
J37	3766754.410	39463434.067	148.15
J38	3766698.659	39463439.067	4.14
J39	3766610.017	39463442.037	18.91
J40	3766615.730	39463461.163	18.91
J41	3766621.605	39463480.125	18.91
J42	3766627.619	39463499.191	18.91
J43	3766633.776	39463518.039	18.91
J44	3766640.053	39463536.911	12.89
J45	3766644.359	39463549.190	5.01
J46	3766645.912	39463553.931	1.02
J47	3766646.333	39463555.743	18.91
J48	3766653.127	39463574.525	18.91
J49	3766659.899	39463593.295	18.91
J50	3766666.740	39463611.834	18.91
J51	3766673.776	39463630.599	18.91
J52	3766680.844	39463649.129	18.91
J53	3766688.356	39463667.944	18.91
J54	3766695.710	39463686.101	18.91
J55	3766703.306	39463704.501	18.91
J56	3766711.043	39463722.943	18.91
J57	3766718.921	39463741.133	18.91
J58	3766726.939	39463758.342	18.91
J59	3766728.939	39463758.342	18.91
J60	3766743.385	39463795.594	18.91
J61	3766761.632	39463813.624	18.91
J62	3766780.407	39463831.585	18.91
J63	3766798.120	39463849.486	18.91
J64	3766777.976	39463867.316	18.91
J65	3766796.957	39463885.076	18.91
J66	3766798.081	39463902.770	18.91
J67	3766805.340	39463920.381	18.91
J68	3766814.735	39463937.941	18.91
J69	3766824.385	39463955.418	18.91
J70	3766833.938	39463972.821	18.91
J71	3766843.725	39463990.140	18.91
J72	3766873.913	39464041.674	18.91
J73	3766884.938	39464059.092	18.91
J74	3766894.685	39464076.631	18.91
J75	3766905.381	39464092.486	18.91
J76	3766915.986	39464108.264	18.91
J77	3766926.841	39464125.957	18.91
J78	3766937.813	39464142.599	18.91
J79	3766948.913	39464158.080	18.91
J80	3766960.140	39464176.529	18.91
J81	3766971.492	39464191.886	18.91
J82	3766982.971	39464209.143	18.91
J83	3766994.574	39464224.316	18.91
J84	3767006.301	39464240.403	18.91
J85	3767018.151	39464256.397	18.91
J86	3767030.124	39464272.300	14.57
J87	3767039.159	39464284.105	5.69
J88	3767043.619	39464288.634	19.35
J89	3767054.436	39464303.629	18.91
J90	3767066.772	39464318.448	14.35
J91	3767075.680	39464330.594	5.70
J92	3767080.134	39464335.999	55.16
J93	3767112.011	39464368.543	3.30
J94	3767109.433	39464371.585	12.35
J95	3767117.310	39464380.574	18.91
J96	3767130.239	39464396.111	18.91
J97	3767143.353	39464411.147	18.91
J98	3767156.443	39464426.085	3.91
J99	3767159.976	39464430.631	2.00
J100	3767160.470	39464427.601	17.81
J101	3767172.228	39464440.716	13.41
J102	3767181.889	39464449.295	14.58
J103	3767197.349	39464446.085	0.81
J104	3767196.464	39464446.422	4.73
J105	3767143.284	39464442.687	3.00
J106	3767145.534	39464440.903	3.84
J107	3767142.663	39464438.634	20.04
J108	3767129.732	39464422.984	20.04
J109	3767116.367	39464407.854	20.04
J110	3767103.579	39464392.615	20.04
J111	3767090.305	39464392.772	102.38
J112	3767039.091	39464303.089	6.05
J113	3767027.965	39464288.102	20.04
J114	3767015.788	39464283.182	20.04
J115	3767003.730	39464267.166	20.04
J116	3766991.787	39464251.053	20.04
J117	3766979.988	39464234.886	20.04
J118	3766968.304	39464218.578	20.04
J119	3766956.748	39464202.200	20.04
J120	3766945.318	39464185.737	20.04
J121	3766934.010	39464168.185	20.04
J122	3766922.833	39464152.546	20.04
J123	3766911.784	39464135.821	20.04
J124	3766900.864	39464119.012	20.04
J125	3766890.074	39464102.120	20.04
J126	3766879.414	39464085.143	20.04
J127	3766868.885	39464068.082	20.04
J128	3766858.488	39464050.936	20.04
J129	3766848.223	39464033.705	20.04
J130	3766838.090	39464016.445	20.04
J131	3766828.091	39463998.099	20.04
J132	3766818.225	39463981.619	20.04
J133	3766808.493	39463964.085	20.04
J134	3766798.899	39463946.497	20.04
J135	3766788.899	39463946.497	20.04
J136	3766778.899	39463946.497	20.04
J137	3766768.899	39463946.497	20.04
J138	3766758.899	39463946.497	20.04
J139	3766748.899	39463946.497	20.04
J140	3766738.899	39463946.497	20.04
J141	3766728.899	39463946.497	20.04
J142	3766718.707	39463784.940	20.04
J143	3766710.492	39463768.655	20.04
J144	3766702.418	39463748.310	20.04
J145	3766694.485	39463729.902	20.04
J146	3766686.694	39463711.434	20.04
J147	3766679.044	39463692.906	20.04
J148	3766671.540	39463674.320	20.04
J149	3766664.177	39463655.676	20.04
J150	3766656.953	39463636.977	20.04
J151	3766649.873	39463618.222	20.04
J152	3766642.933	39463599.413	20.04
J153	3766642.853	39463579.414	20.04
J154	3766636.167	39463560.584	20.04
J155	3766627.783	39463558.705	5.31
J156	3766625.111	39463561.579	9.00
J157	3766622.038	39463548.678	20.04
J158	3766616.663	39463523.686	20.04
J159	3766610.481	39463504.666	20.04
J160	3766604.435	39463485.467	20.04
J161	3766598.517	39463466.343	20.04
J162	3766592.767	39463447.144	7.76
J163	3766590.887	39463439.707	0.02
J164	3766590.883	39463439.725	0.10
J165	3766590.466	39463439.734	63.77
J166	3766567.066	39463447.306	5.97
J167	3766561.144	39463446.040	56.35
J168	3766547.076	39463463.900	10.80
J169	3766544.121	39463453.685	58.41
J170	3766498.547	39463437.547	8.00
J171	3766500.684	39463430.348	61.76
J172	3766567.454	39463438.985	1.11
J173	3766567.144	39463427.901	20.04
J174	3766581.679	39463408.616	20.04
J175	3766578.263	39463388.980	20.04
J176	3766571.196	39463369.922	20.04
J177	3766566.177	39463369.516	20.04
J178	3766561.309	39463331.672	20.04
J179	3766556.590	39463311.591	20.04
J180	3766552.021	39463292.074	11.26
J181	3766548.539	39463281.695	18.77
J182	3766534.039	39463284.600	6.00
J183	3766539.933	39463276.103	18.55
J184	3766548.215	39463276.336	2.78
J185	3766547.882	39463272.523	20.04
J186	3766543.333	39463253.639	20.04
J187	3766538.216	39463233.321	20.04
J188	3766535.349	39463213.673	20.04
J189	3766531.434	39463193.995	20.04
J190	3766527.770	39463174.286	8.35
J191	3766526.368	39463166.069	31.74
J192	3766520.898	39463134.763	20.04
J193	3766517.660	39463115.007	20.04
J194	3766514.634	39463095.167	20.04
J195	3766511.731	39463075.384	20.04
J196	3766508.980	39463055.589	20.04
J197	3766506.383	39463035.834	20.04
J198	3766503.939	39463015.739	16.50
J199	3766501.798	39462998.387	18.04
J1	3766620.469	39463001.691	

9-36592.9 ㎡ 654.88637

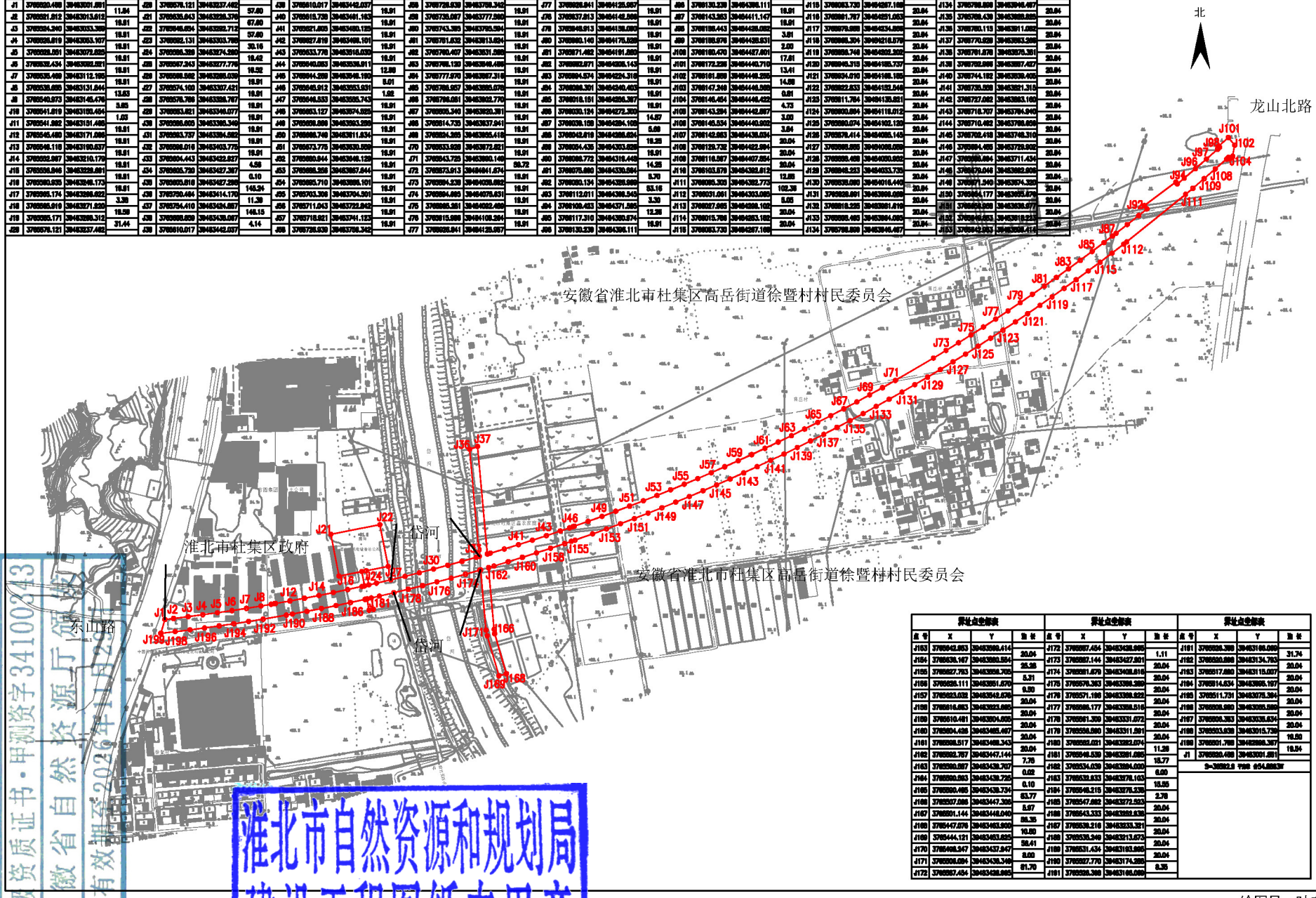

安徽省城建设计研究总院股份有限公司 测绘成果资料专用章 资质证书·甲测资字34100243 安徽省自然资源厅 有效期至2026年11月22日

淮北市自然资源和规划局 建设工程图纸专用章

2000国家大地坐标系

绘图日期：2023年6月12日

审核日期：2023年6月20日

1:2000

绘图员：叶友茂

检查员：雍李标

新建淮北至宿州至蚌埠城际铁路（淮北市杜集区段）供地图（地块四）

不动产单元号：340602001212GB00057W00000000　　权利人：徽黄铁路有限公司

土地坐落：高岳街道徐暨村、李洼村　　宗地面积：1789.86 ㎡

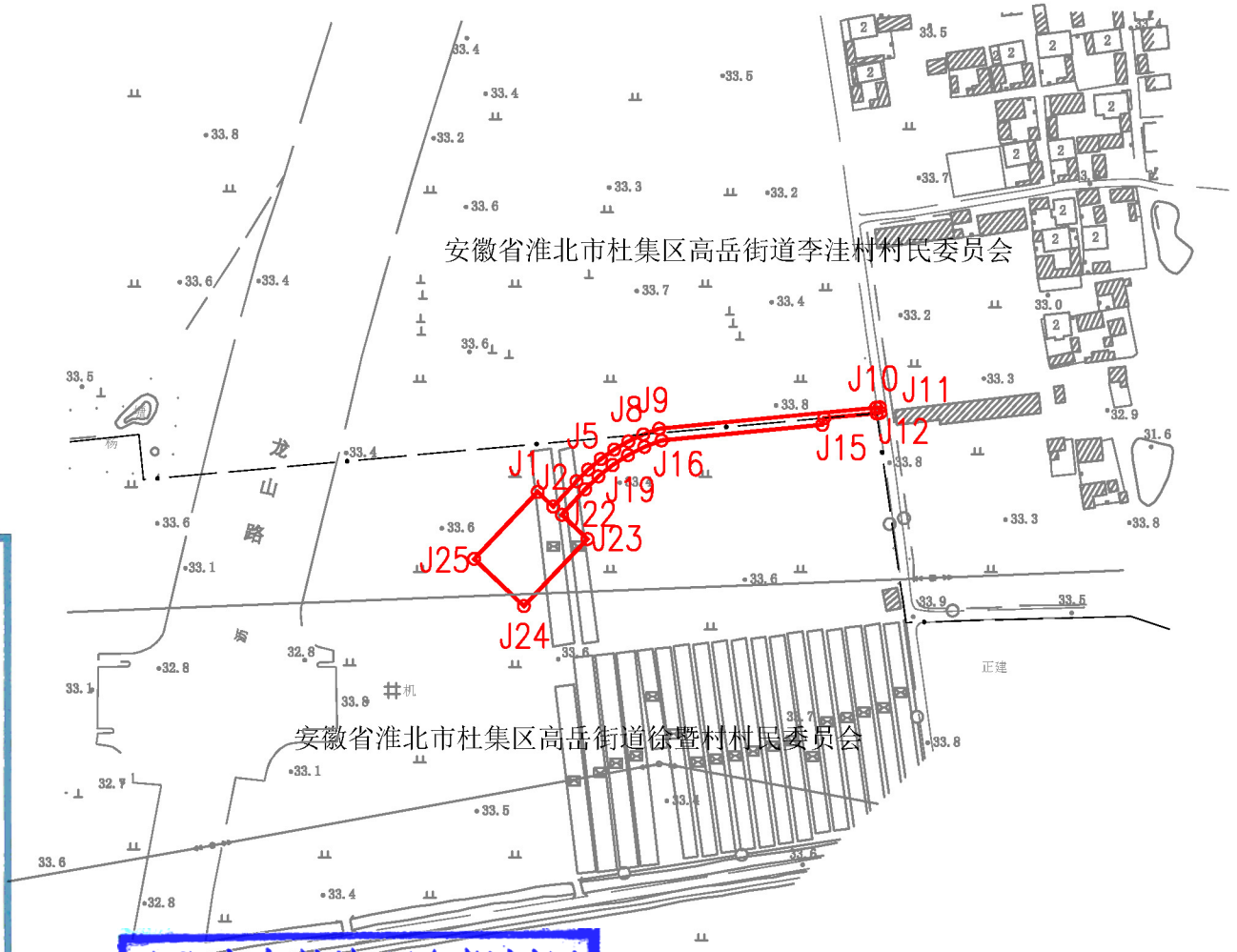

界址点坐标表

点 号	X	Y	边 长
J1	3766295.601	39484625.038	8.97
J2	3766289.436	39484631.549	14.48
J3	3766300.099	39484641.341	6.91
J4	3766304.984	39484646.231	6.91
J5	3766309.425	39484651.527	6.91
J6	3766313.389	39484657.188	6.91
J7	3766316.847	39484663.173	6.91
J8	3766319.771	39484669.435	7.07
J9	3766322.190	39484676.083	91.57
J10	3766331.009	39484767.226	1.59
J11	3766331.162	39484768.809	2.31
J12	3766328.868	39484769.031	1.53
J13	3766328.641	39484767.518	22.18
J14	3766326.643	39484745.428	2.95
J15	3766323.801	39484744.643	67.87
J16	3766317.265	39484677.093	7.70
J17	3766314.531	39484669.895	7.70
J18	3766311.068	39484663.018	7.70
J19	3766306.915	39484656.536	7.70
J20	3766302.115	39484650.516	

界址点坐标表

点 号	X	Y	边 长
J20	3766302.115	39484650.516	7.70
J21	3766296.719	39484645.024	14.56
J22	3766285.990	39484635.179	14.82
J23	3766275.798	39484645.933	38.80
J24	3766247.636	39484619.243	28.79
J25	3766267.439	39484598.349	38.80
J1	3766295.601	39484625.038	
S=1789.9 平方米 合2.6848亩			

安徽省城建设计研究总院股份有限公司
测绘成果资料专用章
甲级资质证书·甲测资字34100343
安徽省自然资源厅颁发
有效期至2026年11月29日

淮北市自然资源和规划局
建设工程图纸专用章

2000国家大地坐标系
绘图日期：2023年6月12日
审核日期：2023年6月20日

1:2000

绘图员：叶友茂
检查员：雍李标

新建淮北至宿州至蚌埠城际铁路（淮北市杜集区段）供地图（地块五）

不动产单元号：340602001212GB00057W00000000　　权利人：徽黄铁路有限公司

土地坐落：高岳街道徐暨村、李洼村　　宗地面积：52274.56㎡

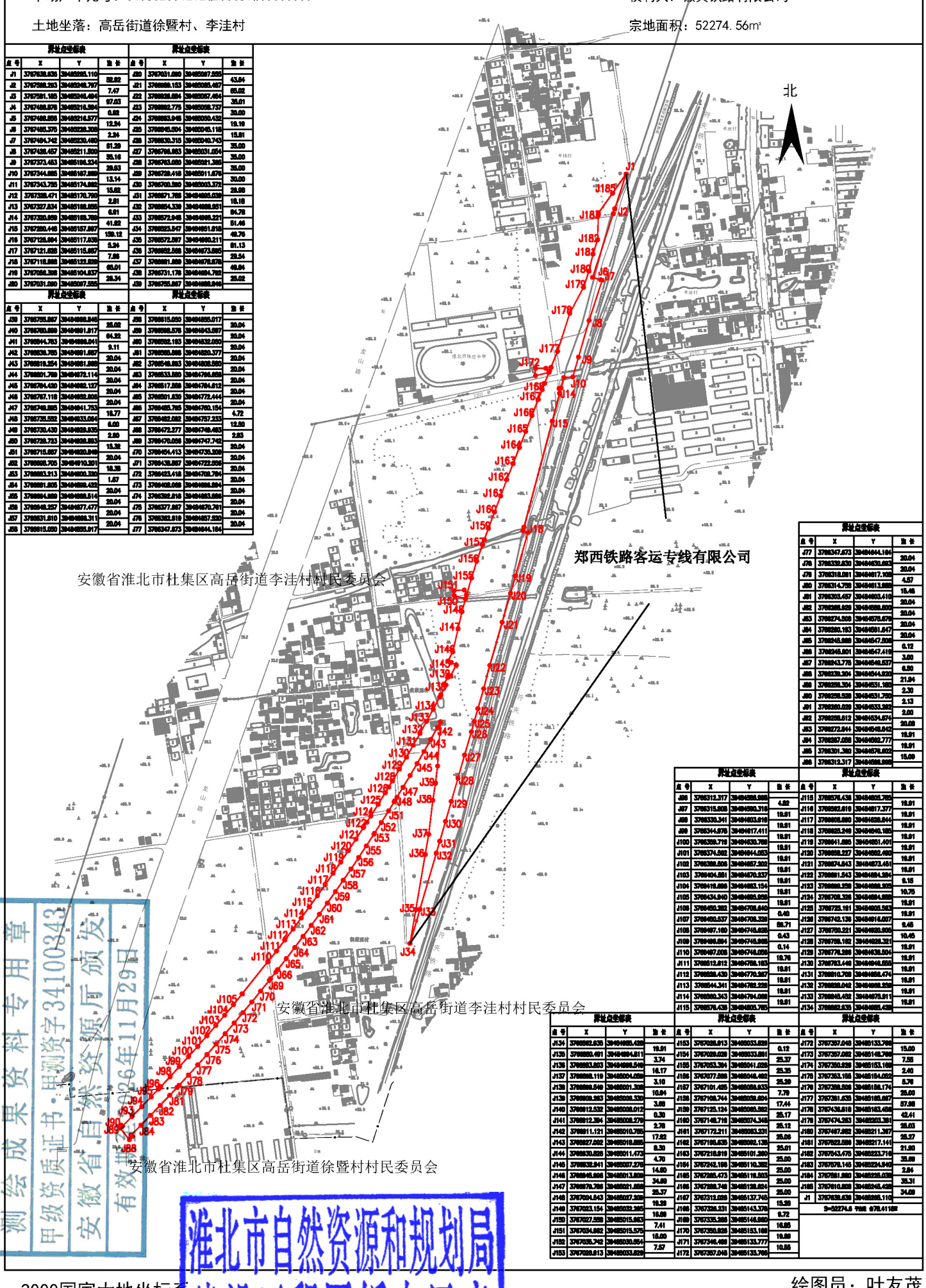

界址点坐标表

点号	X	Y	边长
J1	3767638.636	39485895.110	
J2	3767586.293	39485948.797	82.82
J3	3767581.185	39485948.484	7.47
J4	3767488.876	39485916.594	97.63
J5	3767486.856	39485916.577	6.82
J6	3767485.376	39485928.306	12.94
J7	3767484.742	39485930.460	2.24
J8	3767436.457	39485911.800	51.39
J9	3767373.453	39485896.334	65.16
J10	3767344.886	39485887.889	29.83
J11	3767343.756	39485874.882	13.14
J12	3767328.471	39485870.790	15.82
J13	3767327.834	39485868.898	2.01
J14	3767320.899	39485868.758	6.91
J15	3767289.448	39485857.867	41.02
J16	3767228.894	39485817.638	159.12
J17	3767221.838	39485815.667	5.34
J18	3767218.888	39485822.859	7.66
J19	3767066.398	39485804.837	65.01
J20	3767031.090	39485897.555	28.34

界址点坐标表

点号	X	Y	边长
J20	3767031.090	39485897.555	
J21	3766988.153	39485885.487	43.04
J22	3766928.884	39485857.464	65.02
J23	3766892.775	39485858.737	35.01
J24	3766863.948	39485850.432	30.00
J25	3766845.804	39485845.118	19.19
J26	3766830.315	39485840.743	15.91
J27	3766796.863	39485831.054	35.00
J28	3766763.669	39485821.385	35.00
J29	3766728.418	39485811.676	35.00
J30	3766700.569	39485803.372	30.00
J31	3766671.765	39485795.039	29.98
J32	3766654.339	39485788.951	18.18
J33	3766572.948	39485765.221	84.78
J34	3766523.547	39485751.618	51.46
J35	3766572.597	39485740.211	49.76
J36	3766592.566	39485673.895	69.54
J37	3766681.699	39485678.676	89.04
J38	3766731.178	39485694.782	52.02
J39	3766755.867	39485698.846	24.64

界址点坐标表

点号	X	Y	边长
J39	3766755.867	39485698.846	
J40	3766780.899	39485691.817	25.92
J41	3766844.763	39485698.041	64.32
J42	3766836.765	39485691.857	9.11
J43	3766816.354	39485691.988	20.04
J44	3766801.769	39485672.114	20.04
J45	3766784.430	39485692.127	20.04
J46	3766767.118	39485692.505	20.04
J47	3766748.885	39485641.753	20.04
J48	3766735.592	39485633.084	16.77
J49	3766730.430	39485628.535	6.99
J50	3766728.723	39485628.893	2.85
J51	3766715.667	39485620.949	15.32
J52	3766698.705	39485610.351	20.04
J53	3766683.213	39485600.330	18.38
J54	3766681.805	39485598.432	1.67
J55	3766664.889	39485588.514	20.04
J56	3766646.257	39485577.477	20.04
J57	3766631.810	39485568.311	20.04
J58	3766615.050	39485555.917	20.04

界址点坐标表

点号	X	Y	边长
J58	3766615.050	39485555.917	
J59	3766598.576	39485543.597	20.04
J60	3766582.163	39485532.050	20.04
J61	3766565.888	39485520.377	20.04
J62	3766549.663	39485508.580	20.04
J63	3766533.560	39485496.668	20.04
J64	3766517.558	39485784.612	20.04
J65	3766501.639	39485772.444	20.04
J66	3766485.765	39485760.154	20.04
J67	3766482.082	39485757.333	4.72
J68	3766472.277	39485749.493	12.60
J69	3766470.056	39485747.742	2.83
J70	3766454.413	39485735.308	20.04
J71	3766438.867	39485722.856	20.04
J72	3766423.418	39485708.784	20.04
J73	3766408.069	39485698.694	20.04
J74	3766392.818	39485683.886	20.04
J75	3766377.667	39485670.761	20.04
J76	3766362.618	39485657.520	20.04
J77	3766347.673	39485644.164	20.04

界址点坐标表

点号	X	Y	边长
J77	3766347.673	39485644.164	
J78	3766332.830	39485630.695	20.04
J79	3766318.091	39485617.105	20.04
J80	3766314.758	39485613.886	4.57
J81	3766303.457	39485603.410	15.46
J82	3766288.939	39485589.800	20.04
J83	3766274.509	39485576.675	20.04
J84	3766260.163	39485561.647	20.04
J85	3766245.888	39485547.505	20.04
J86	3766245.801	39485547.415	0.12
J87	3766243.778	39485546.537	3.00
J88	3766239.304	39485544.920	6.90
J89	3766238.304	39485531.180	21.94
J90	3766238.538	39485531.759	2.30
J91	3766240.029	39485533.362	2.13
J92	3766238.612	39485534.674	2.00
J93	3766272.844	39485548.842	30.09
J94	3766287.699	39485562.777	19.91
J95	3766301.360	39485576.602	19.91
J96	3766312.317	39485588.006	15.09

界址点坐标表

点号	X	Y	边长
J96	3766312.317	39485588.006	
J97	3766315.809	39485580.316	4.02
J98	3766330.341	39485603.918	19.91
J99	3766344.878	39485617.411	19.91
J100	3766358.719	39485630.759	19.91
J101	3766374.562	39485644.053	19.91
J102	3766388.508	39485657.302	19.91
J103	3766404.861	39485670.237	19.91
J104	3766418.666	39485683.154	19.91
J105	3766434.940	39485695.999	19.91
J106	3766450.362	39485708.640	0.40
J107	3766450.537	39485708.328	89.71
J108	3766497.160	39485748.628	0.43
J109	3766496.894	39485748.966	0.14
J110	3766497.008	39485748.958	19.76
J111	3766512.813	39485768.183	19.91
J112	3766528.430	39485779.367	19.91
J113	3766544.341	39485792.228	19.91
J114	3766560.343	39485804.088	19.91
J115	3766576.438	39485805.785	19.91

界址点坐标表

点号	X	Y	边长
J115	3766576.438	39485805.785	
J116	3766592.619	39485817.377	19.91
J117	3766608.880	39485828.844	19.91
J118	3766625.249	39485840.185	19.91
J119	3766641.686	39485851.401	19.91
J120	3766658.227	39485862.460	19.91
J121	3766674.843	39485873.461	19.91
J122	3766691.543	39485884.384	19.91
J123	3766698.658	39485888.905	9.15
J124	3766708.328	39485894.882	10.79
J125	3766725.181	39485905.583	19.91
J126	3766742.138	39485916.207	19.91
J127	3766760.221	39485928.905	9.45
J128	3766768.102	39485938.321	10.45
J129	3766776.286	39485936.504	19.91
J130	3766793.448	39485948.556	19.91
J131	3766810.708	39485958.474	19.91
J132	3766828.042	39485968.255	19.91
J133	3766845.452	39485978.911	19.91
J134	3766862.835	39485988.438	19.91

界址点坐标表

点号	X	Y	边长
J134	3766862.835	39485988.438	
J135	3766880.481	39485998.511	19.91
J136	3766883.803	39485998.646	3.74
J137	3766898.119	39486004.059	16.17
J138	3766899.849	39486001.308	3.10
J139	3766909.963	39486008.330	10.84
J140	3766912.532	39486008.012	3.69
J141	3766912.384	39486008.270	0.30
J142	3766911.121	39486010.755	2.78
J143	3766927.602	39486018.885	17.92
J144	3766930.898	39486011.473	8.30
J145	3766932.941	39486007.276	4.70
J146	3766945.906	39486001.809	14.69
J147	3766979.709	39485985.221	34.99
J148	3767004.643	39485997.309	25.37
J149	3767023.154	39485989.395	19.39
J150	3767027.599	39485985.983	10.69
J151	3767034.662	39485985.575	7.41
J152	3767035.742	39485980.884	15.00
J153	3767039.913	39485983.829	7.57

界址点坐标表

点号	X	Y	边长
J153	3767039.913	39485983.829	
J154	3767029.029	39485983.881	0.12
J155	3767053.364	39485941.059	25.37
J156	3767077.699	39485948.462	25.35
J157	3767101.495	39485956.633	25.39
J158	3767108.744	39485959.894	7.79
J159	3767125.124	39485965.983	17.44
J160	3767148.716	39485974.348	25.17
J161	3767172.211	39485983.331	25.12
J162	3767195.539	39485992.139	25.06
J163	3767218.919	39485101.359	25.01
J164	3767242.186	39485110.362	25.00
J165	3767265.473	39485119.503	25.00
J166	3767288.748	39485128.654	25.00
J167	3767312.039	39485137.745	25.00
J168	3767336.231	39485143.376	15.58
J169	3767335.269	39485148.960	5.72
J170	3767350.928	39485153.168	16.65
J171	3767346.488	39485133.777	19.89
J172	3767357.048	39485133.768	10.55

界址点坐标表

点号	X	Y	边长
J172	3767357.048	39485133.768	
J173	3767357.092	39485148.768	15.00
J174	3767350.938	39485153.168	7.55
J175	3767353.155	39485154.055	2.40
J176	3767358.936	39485156.174	5.76
J177	3767361.838	39485165.867	25.00
J178	3767436.818	39485163.456	57.98
J179	3767474.263	39485203.381	42.41
J180	3767497.992	39485221.367	29.83
J181	3767522.599	39485217.141	25.27
J182	3767543.476	39485233.719	21.90
J183	3767578.145	39485224.940	35.89
J184	3767581.980	39485226.039	2.84
J185	3767610.888	39485245.428	35.31
J1	3767638.636	39485895.110	34.09

S=52274.6 平方米 合76.41亩

安徽省城建设计研究总院股份有限公司 测绘成果资料专用章 甲级资质证书·用测资字3410034343 安徽省自然资源厅颁发 有效期至2026年11月29日

淮北市自然资源和规划局 建设工程图纸专用章

2000国家大地坐标系　　1:2000

绘图日期：2023年6月12日

审核日期：2023年6月12日

绘图员：叶友茂

检查员：雍李标

新建淮北至宿州至蚌埠城际铁路（淮北市杜集区段）供地图（地块六）

不动产单元号：340602001212GB00057W00000000　　权利人：徽黄铁路有限公司

土地坐落：高岳街道李洼村　　宗地面积：50.78㎡



界址点坐标表

点 号	X	Y	边 长
J1	3767661.543	39485281.312	
J2	3767644.518	39485275.865	17.88
J3	3767646.145	39485270.421	5.68
J1	3767661.543	39485281.312	18.86
S=50.8 平方米 合0.0762亩			

2000国家大地坐标系
绘图日期：2022年10月12日
审核日期：2022年10月20日

1:500

绘图员：叶友茂
检查员：雍李标

安徽省城建设计研究总院股份有限公司

测绘成果资料专用章 甲级资质证书·甲测资字34100343 安徽省自然资源厅颁发 有效期至2026年11月29日

淮北市自然资源和规划局 建设工程图纸专用章

新建淮北至宿州至蚌埠城际铁路（淮北市相山区段）宗地图（地块一）

宗地编号：340603010002GB01315W00000000

土地坐落：渠沟镇大梁楼村

权利人：徽黄铁路有限公司

宗地面积：860.82㎡

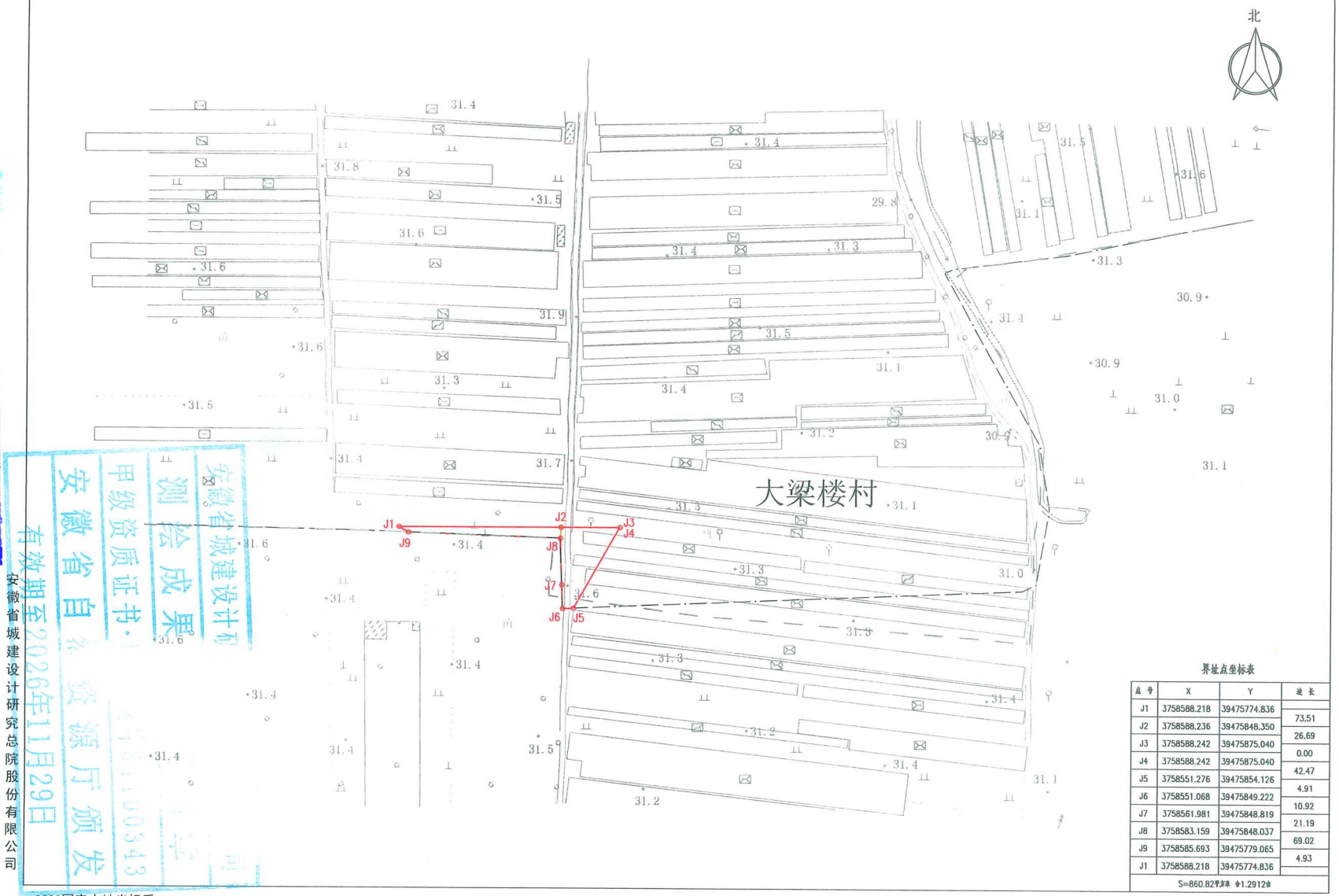

界址点坐标表

点号	X	Y	边长
J1	3758588.218	39475774.836	
J2	3758588.236	39475848.350	73.51
J3	3758588.242	39475875.040	26.69
J4	3758588.242	39475875.040	0.00
J5	3758551.276	39475854.126	42.47
J6	3758551.068	39475849.222	4.91
J7	3758561.981	39475848.819	10.92
J8	3758583.159	39475848.037	21.19
J9	3758585.693	39475779.065	69.02
J1	3758588.218	39475774.836	4.93

S=860.82平方米 合1.2912亩

2000国家大地坐标系
绘图日期：2022年10月12日
审核日期：2022年10月20日

1:2000

绘图员：叶友茂
检查员：雍李标

淮北市自然资源和规划局建设工程图纸专用章

安徽省城建设计研究总院股份有限公司

安徽省城建设计研究总院股份有限公司 测绘成果 甲级资质证书· 安徽省自然资源厅颁发 有效期至2026年11月29日

新建淮北至宿州至蚌埠城际铁路（淮北市相山区段）宗地图（地块二）

宗地编号：340603010002GB01315W00000000　　权利人：徽黄铁路有限公司

土地坐落：渠沟镇大梁楼村　　宗地面积：3865.69㎡

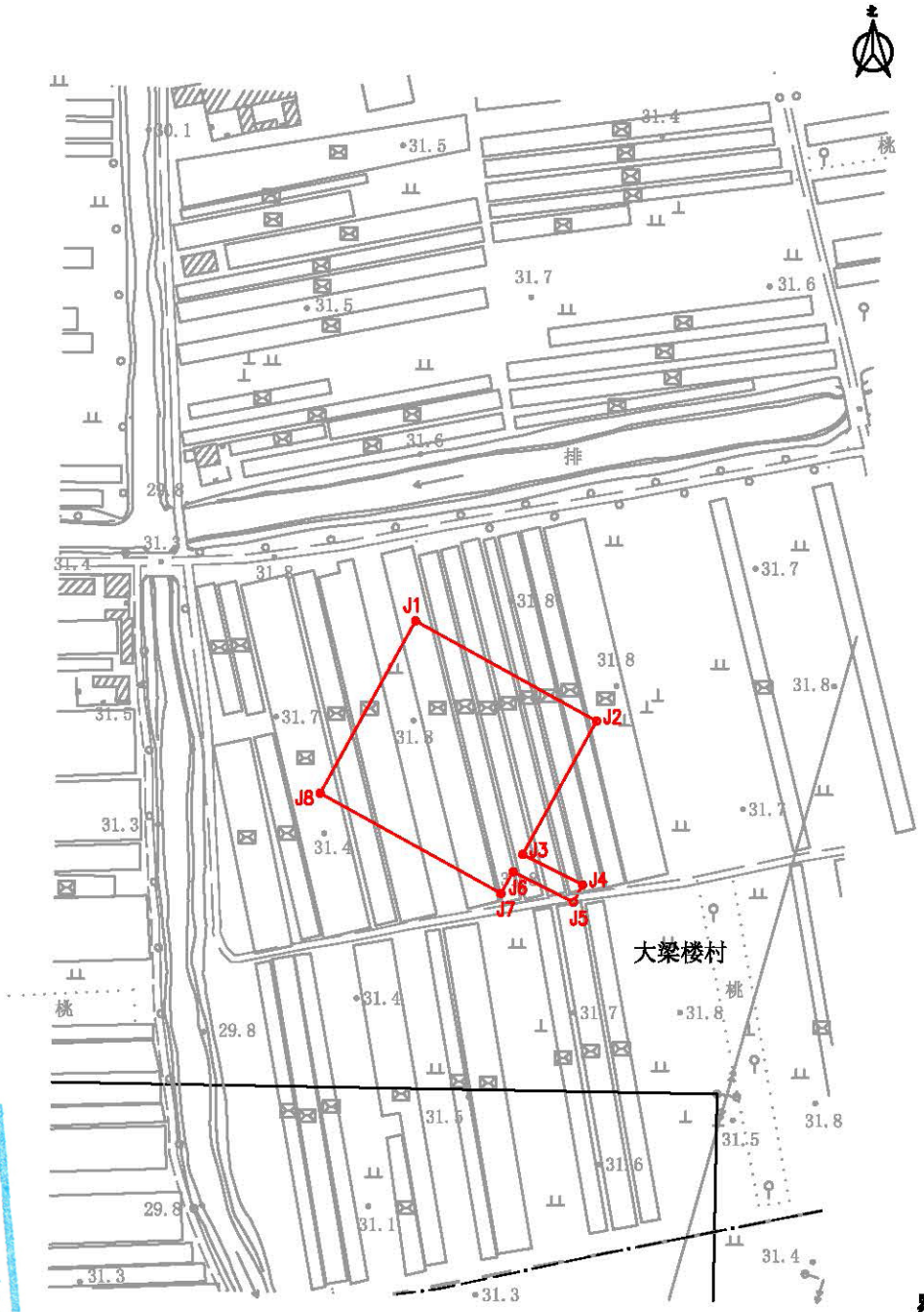

界址点坐标表

点号	X	Y	边长
J1	3758915.463	39476070.927	
J2	3758885.111	39476125.790	62.70
J3	3758844.706	39476103.437	46.18
J4	3758835.533	39476121.564	20.32
J5	3758830.180	39476118.855	6.00
J6	3758839.452	39476100.531	20.54
J7	3758832.873	39476096.891	7.52
J8	3758863.224	39476042.027	62.70
J1	3758915.463	39476070.927	59.70
S=3865.69 平方米 合5.7985亩			

安徽省城建设计研究总院股份有限公司

2000国家大地坐标系
绘图日期：2022年10月12日
审核日期：2022年10月20日

1:2000

绘图员：叶友茂
检查员：雍李标

淮北市自然资源和规划局
建设工程图纸专用章

新建淮北至宿州至蚌埠城际铁路（淮北市相山区段）宗地图（地块三）

宗地编号：340603010002GB01315W00000000

权利人：徽黄铁路有限公司

土地坐落：渠沟镇大梁楼村、桥头村

宗地面积：141865.66㎡

界址点坐标表

点号	X	Y	边长
J1	3759887.390	39476557.088	12.12
J2	3759875.414	39476558.950	8.10
J3	3759867.327	39476559.396	12.35
J4	3759854.992	39476560.075	3.69
J5	3759851.789	39476558.243	0.70
J6	3759852.136	39476557.635	19.99
J7	3759834.770	39476547.732	39.98
J8	3759799.995	39476527.997	35.75
J9	3759768.855	39476510.429	4.23
J10	3759765.169	39476508.350	33.90
J11	3759735.611	39476491.759	6.09
J12	3759730.298	39476488.778	16.43
J13	3759715.953	39476480.761	23.56
J14	3759695.390	39476469.270	26.97
J15	3759671.823	39476456.147	13.02
J16	3759660.449	39476449.814	39.75
J17	3759625.699	39476430.518	0.25
J18	3759625.484	39476430.399	0.80
J19	3759624.787	39476430.012	39.20
J20	3759590.501	39476411.013	

界址点坐标表

点号	X	Y	边长
J20	3759590.501	39476411.013	20.00
J21	3759573.004	39476401.327	20.00
J22	3759555.506	39476391.644	20.00
J23	3759538.006	39476381.962	1.74
J24	3759536.487	39476381.121	20.00
J25	3759518.986	39476371.440	8.20
J26	3759511.813	39476367.472	73.42
J27	3759447.569	39476331.930	18.38
J28	3759431.485	39476323.032	1.25
J29	3759430.387	39476322.425	12.20
J30	3759424.482	39476333.100	14.87
J31	3759410.775	39476327.341	16.89
J32	3759394.982	39476321.352	20.71
J33	3759377.522	39476310.213	25.00
J34	3759355.636	39476298.130	25.00
J35	3759333.817	39476285.928	9.29
J36	3759325.094	39476281.413	15.71
J37	3759311.965	39476273.783	23.79
J38	3759291.059	39476262.423	1.21
J39	3759289.998	39476261.847	

界址点坐标表

点号	X	Y	边长
J39	3759289.998	39476261.847	16.76
J40	3759275.269	39476253.854	6.82
J41	3759271.965	39476259.826	13.50
J42	3759260.154	39476253.292	17.25
J43	3759245.062	39476244.943	7.57
J44	3759248.726	39476238.320	27.50
J45	3759224.659	39476225.021	25.00
J46	3759202.798	39476212.892	9.07
J47	3759194.785	39476208.636	15.93
J48	3759180.716	39476201.163	25.00
J49	3759158.782	39476189.168	6.21
J50	3759153.321	39476186.218	18.79
J51	3759136.784	39476177.287	17.03
J52	3759121.849	39476169.099	7.97
J53	3759114.863	39476165.269	25.00
J54	3759093.054	39476153.047	25.00
J55	3759071.117	39476141.055	25.00
J56	3759049.158	39476129.105	25.00
J57	3759027.201	39476117.149	25.00
J58	3759005.218	39476105.243	

界址点坐标表

点号	X	Y	边长
J58	3759005.218	39476105.243	5.78
J59	3759000.131	39476102.495	19.22
J60	3758983.221	39476093.361	15.37
J61	3758969.619	39476086.196	9.63
J62	3758961.098	39476081.707	21.86
J63	3758941.970	39476071.125	3.14
J64	3758939.222	39476069.605	25.00
J65	3758917.334	39476057.526	25.00
J66	3758895.570	39476045.223	25.00
J67	3758873.701	39476033.109	25.00
J68	3758851.886	39476020.897	24.01
J69	3758830.959	39476009.309	0.99
J70	3758829.991	39476008.831	25.00
J71	3758808.280	39475996.431	11.96
J72	3758797.800	39475990.673	13.04
J73	3758786.370	39475984.392	25.00
J74	3758784.554	39475972.183	25.00
J75	3758742.686	39475960.067	25.00
J76	3758720.839	39475947.914	25.00
J77	3758698.927	39475935.879	

界址点坐标表

点号	X	Y	边长
J77	3758698.927	39475935.879	25.00
J78	3758677.046	39475923.787	25.00
J79	3758655.282	39475911.483	8.00
J80	3758648.250	39475907.661	55.51
J81	3758648.237	39475852.150	46.49
J82	3758648.225	39475805.657	32.86
J83	3758679.221	39475816.568	24.97
J84	3758702.912	39475824.469	26.22
J85	3758728.240	39475831.248	26.43
J86	3758754.269	39475835.842	26.92
J87	3758780.978	39475839.208	13.25
J88	3758794.067	39475841.258	38.96
J89	3758766.505	39475813.725	25.96
J90	3758748.011	39475795.511	25.42
J91	3758728.368	39475779.374	24.50
J92	3758707.077	39475767.252	26.21
J93	3758681.788	39475760.375	30.10
J94	3758651.882	39475757.007	18.13
J95	3758652.317	39475738.877	13.34
J96	3758652.637	39475725.542	

界址点坐标表

点号	X	Y	边长
J96	3758652.637	39475725.542	17.36
J97	3758669.972	39475726.514	27.00
J98	3758696.497	39475731.559	16.03
J99	3758711.495	39475737.211	9.88
J100	3758720.743	39475740.697	25.42
J101	3758743.291	39475752.427	25.30
J102	3758763.489	39475767.667	25.55
J103	3758782.604	39475784.826	25.62
J104	3758801.767	39475801.630	25.61
J105	3758821.306	39475818.179	24.90
J106	3758842.711	39475830.908	25.01
J107	3758864.925	39475842.397	25.03
J108	3758887.388	39475853.437	13.83
J109	3758899.693	39475859.756	1.54
J110	3758901.060	39475860.458	0.78
J111	3758901.436	39475859.778	20.43
J112	3758911.323	39475841.905	21.52
J113	3758931.507	39475834.432	3.22
J114	3758934.526	39475833.315	12.19
J115	3758938.049	39475844.985	

界址点坐标表

点号	X	Y	边长
J115	3758938.049	39475844.985	11.48
J116	3758943.670	39475854.990	9.06
J117	3758950.408	39475861.044	0.53
J118	3758950.803	39475861.398	4.50
J119	3758954.151	39475864.406	11.27
J120	3758964.011	39475869.866	25.00
J121	3758985.886	39475881.968	25.00
J122	3759007.762	39475894.070	25.00
J123	3759029.637	39475906.172	25.00
J124	3759051.512	39475918.274	28.75
J125	3759076.669	39475932.191	21.25
J126	3759095.263	39475942.478	25.00
J127	3759117.139	39475954.580	25.00
J128	3759139.014	39475966.682	22.09
J129	3759158.343	39475977.375	2.91
J130	3759160.889	39475978.784	25.00
J131	3759182.765	39475990.886	7.68
J132	3759189.487	39475994.605	17.32
J133	3759204.640	39476002.988	25.00
J134	3759226.516	39476015.090	

界址点坐标表

点号	X	Y	边长
J134	3759226.516	39476015.090	25.00
J135	3759248.391	39476027.192	16.53
J136	3759262.855	39476035.194	20.89
J137	3759277.435	39476050.150	18.92
J138	3759282.789	39476068.301	43.52
J139	3759287.420	39476111.575	43.66
J140	3759291.971	39476154.993	17.22
J141	3759290.314	39476172.136	12.23
J142	3759286.157	39476183.641	3.96
J143	3759284.112	39476187.032	9.15
J144	3759279.383	39476194.870	6.56
J145	3759285.127	39476198.048	18.39
J146	3759301.217	39476206.950	7.49
J147	3759297.589	39476213.508	41.76
J148	3759334.131	39476233.716	25.00
J149	3759356.037	39476245.762	25.00
J150	3759377.936	39476257.822	18.96
J151	3759399.873	39476269.813	1.77
J152	3759417.095	39476277.736	
J153	3759418.702	39476278.476	

界址点坐标表

点号	X	Y	边长
J153	3759418.702	39476278.476	31.75
J154	3759444.329	39476297.224	10.80
J155	3759439.101	39476306.675	1.25
J156	3759440.198	39476307.282	10.90
J157	3759449.736	39476312.558	70.21
J158	3759511.167	39476346.543	18.89
J159	3759527.700	39476355.690	20.00
J160	3759545.200	39476365.371	1.74
J161	3759546.719	39476366.212	20.00
J162	3759564.220	39476375.894	20.00
J163	3759581.721	39476385.578	20.00
J164	3759599.221	39476395.266	29.10
J165	3759624.671	39476409.369	10.91
J166	3759634.215	39476414.658	33.17
J167	3759663.210	39476430.758	6.85
J168	3759669.196	39476434.082	40.02
J169	3759704.157	39476453.550	4.55
J170	3759708.126	39476455.768	10.00
J171	3759716.856	39476460.646	20.66
J172	3759734.889	39476470.723	

界址点坐标表

点号	X	Y	边长
J172	3759734.889	39476470.723	4.82
J173	3759739.093	39476473.073	33.74
J174	3759768.511	39476489.584	6.29
J175	3759773.996	39476492.662	40.03
J176	3759808.859	39476512.331	40.03
J177	3759843.676	39476532.089	20.02
J178	3759861.065	39476542.006	8.01
J179	3759868.017	39476545.983	6.10
J180	3759873.315	39476549.013	13.91
J181	3759885.385	39476555.935	2.31
J1	3759887.390	39476557.088	

S=141865.66平方米 ≈212.7985亩

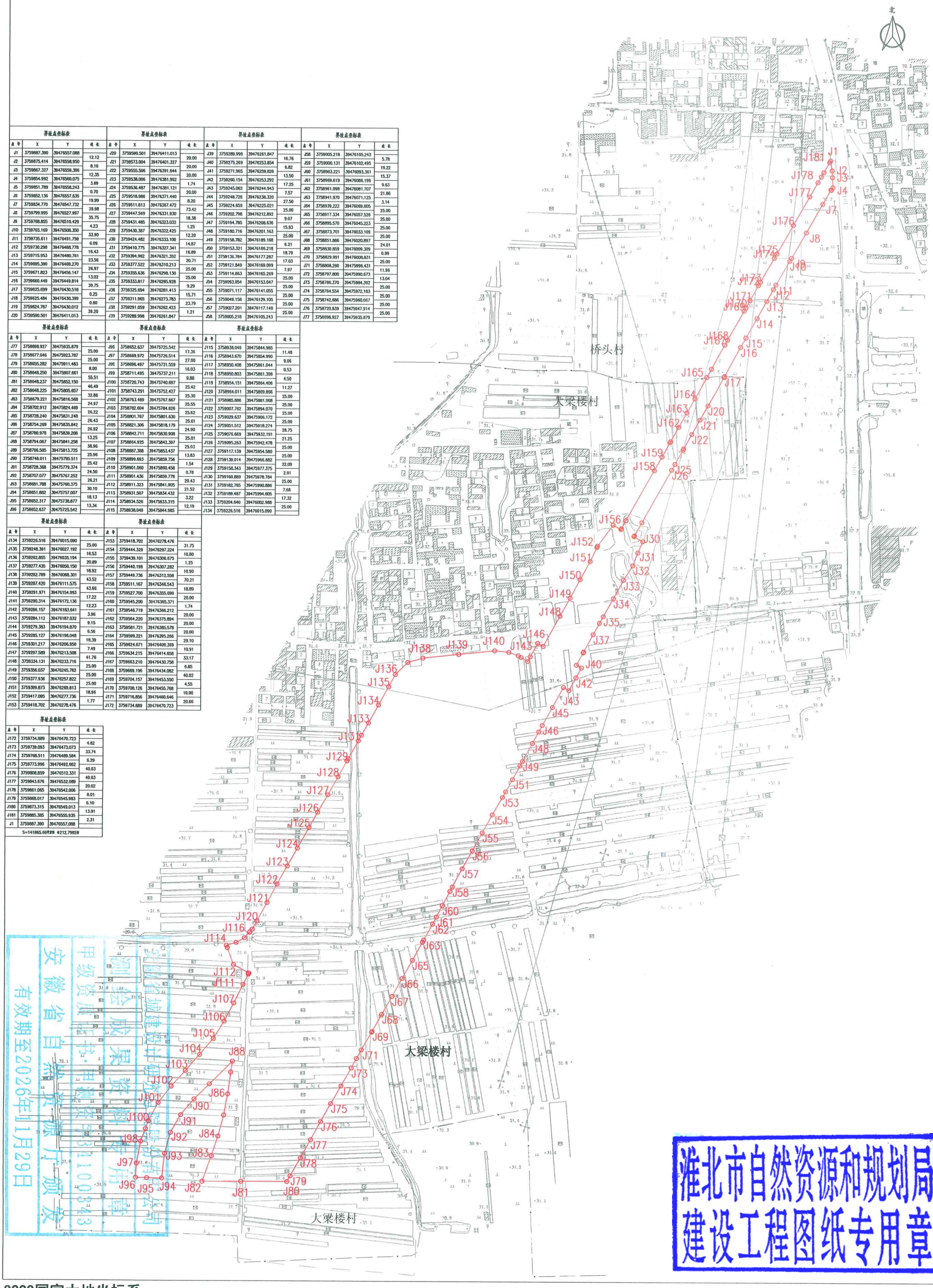

安徽省城建设计研究总院股份有限公司

安徽省自然资源厅颁发 甲级资质证书 编号：A31100343 测绘 城建设计 工程 专用

有效期至2026年11月29日

淮北市自然资源和规划局 建设工程图纸专用章

2000国家大地坐标系

绘图日期：2022年10月12日

审核日期：2022年10月20日

1:2000

绘图员：叶友茂

检查员：雍李标

新建淮北至宿州至蚌埠城际铁路（淮北市相山区段）宗地图（地块四）

宗地编号：340603010002GB01315W00000000　　权利人：徽黄铁路有限公司

土地坐落：渠沟镇桥头村　　宗地面积：5777.80㎡

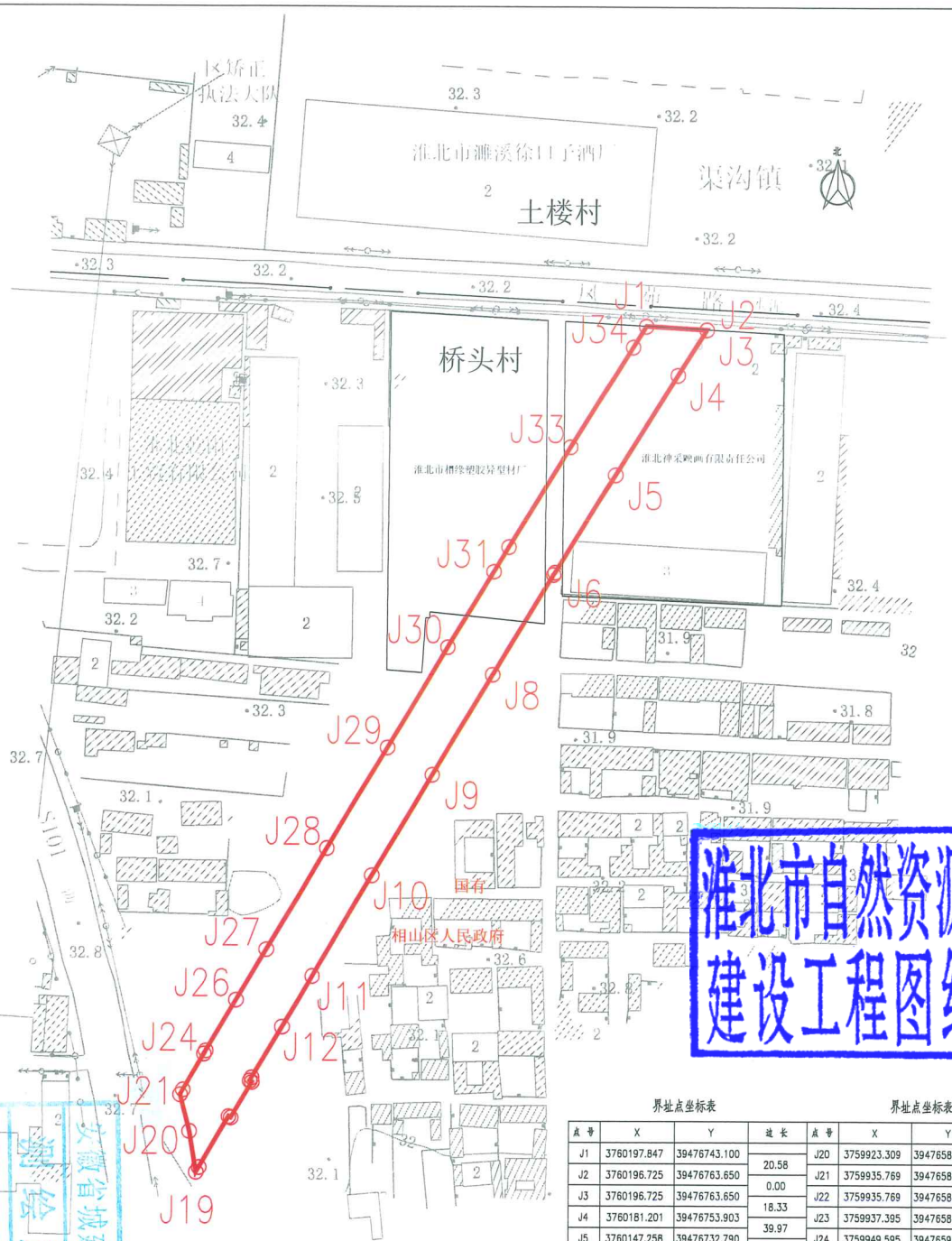

界址点坐标表

点号	X	Y	边长
J1	3760197.847	39476743.100	
			20.58
J2	3760196.725	39476763.650	
			0.00
J3	3760196.725	39476763.650	
			18.33
J4	3760181.201	39476753.903	
			39.97
J5	3760147.258	39476732.790	
			39.10
J6	3760113.963	39476712.285	
			0.87
J7	3760113.221	39476711.828	
			39.97
J8	3760079.091	39476691.017	
			39.97
J9	3760044.869	39476670.359	
			39.97
J10	3760010.556	39476649.853	
			39.97
J11	3759976.152	39476629.499	
			19.99
J12	3759958.916	39476619.377	
			19.99
J13	3759941.660	39476609.289	
			1.31
J14	3759940.529	39476608.630	
			0.85
J15	3759940.101	39476609.364	
			14.09
J16	3759927.923	39476602.275	
			0.85
J17	3759928.350	39476601.540	
			19.99
J18	3759911.059	39476591.511	
			1.91
J19	3759909.402	39476590.554	
			14.10
J20	3759923.309	39476588.236	

界址点坐标表

点号	X	Y	边长
J20	3759923.309	39476588.236	
			12.86
J21	3759935.769	39476585.035	
			0.00
J22	3759935.769	39476585.035	
			1.88
J23	3759937.395	39476585.978	
			14.12
J24	3759949.595	39476593.080	
			1.31
J25	3759950.728	39476593.741	
			20.02
J26	3759968.015	39476603.846	
			20.03
J27	3759985.283	39476613.987	
			40.05
J28	3760019.755	39476634.381	
			40.05
J29	3760054.137	39476654.929	
			40.05
J30	3760088.428	39476675.628	
			30.21
J31	3760114.221	39476691.356	
			9.84
J32	3760122.626	39476696.480	
			40.05
J33	3760156.731	39476717.484	
			40.05
J34	3760190.742	39476738.639	
			8.39
J1	3760197.847	39476743.100	

S=5777.80平方米 ≈8.6667亩

淮北市自然资源和规划局
建设工程图纸专用章

安徽省城建设计研究总院股份有限公司
测绘成果资料专用章
甲级资质证书·甲测资字34110034
安徽省自然资源厅颁发
有效期至2026年11月29日

2000国家大地坐标系
绘图日期：2022年10月12日
审核日期：2022年10月20日

1:2000

绘图员：叶友茂
检查员：雍李标

新建淮北至宿州至蚌埠城际铁路（淮北市相山区段）宗地图（地块五）

宗地编号：340603010002GB01315W00000000　　权利人：徽黄铁路有限公司

土地坐落：渠沟镇土楼村　　宗地面积：2008.72㎡

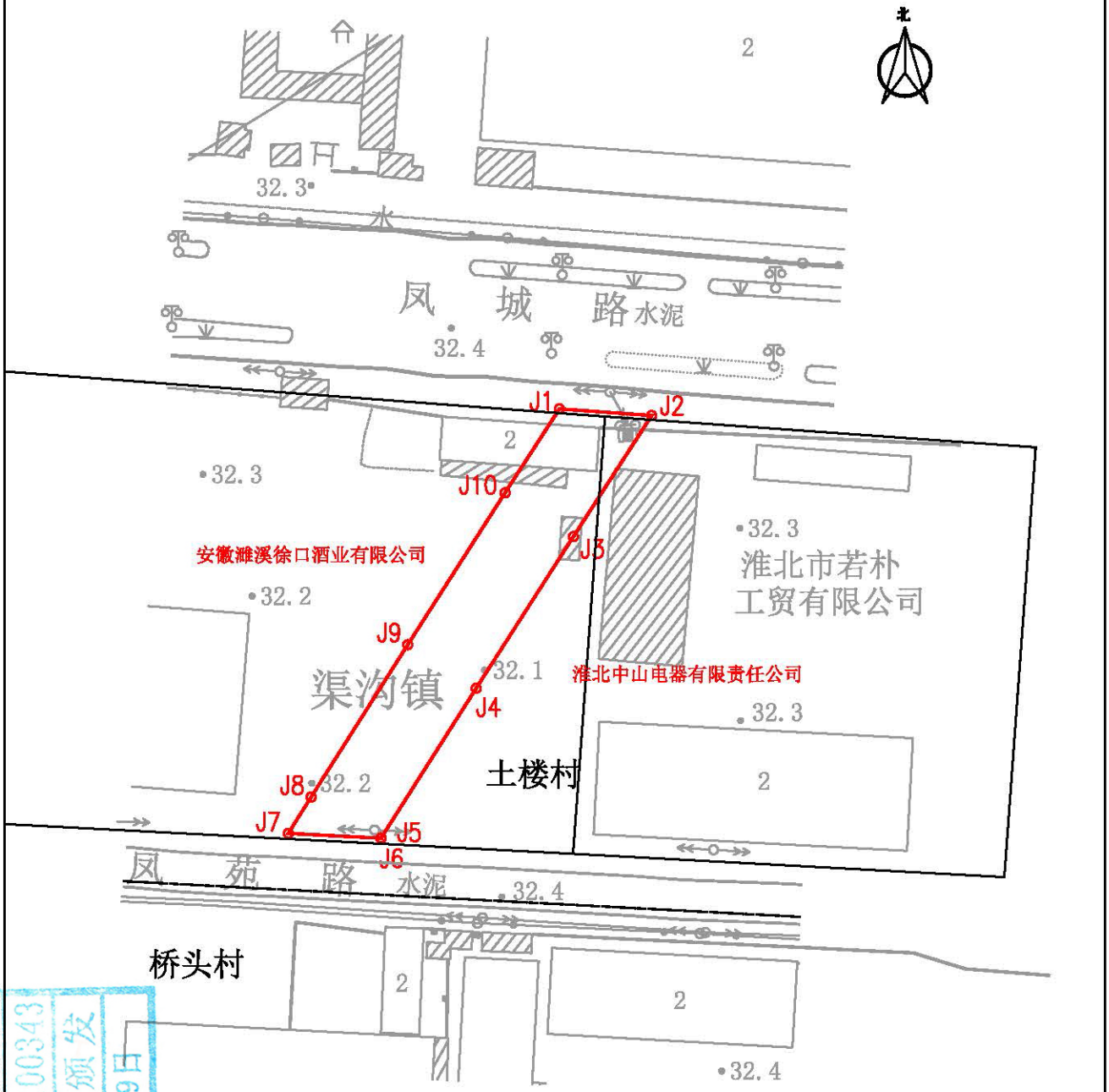

界址点坐标表

点号	X	Y	边长
J1	3780310.827	39478815.065	20.53
J2	3780309.345	39478835.534	32.02
J3	3780282.464	39478818.144	39.97
J4	3780248.805	39478798.580	39.42
J5	3780215.518	39478778.483	0.03
J6	3780215.522	39478778.455	20.80
J7	3780215.818	39478764.894	9.50
J8	3780224.859	39478758.946	40.05
J9	3780258.481	39478781.402	40.05
J10	3780292.208	39478803.009	22.18
J1	3780310.827	39478815.065	

S=2008.72 平方米 63.0131亩

2000国家大地坐标系

绘图日期：2022年10月12日

审核日期：2022年10月20日

1:2000

绘图员：叶友茂

检查员：雍李标

安徽省城建设计研究总院股份有限公司

测绘甲级资质证书·甲测资字34100343

安徽省自然资源厅颁发

有效期至2026年11月29日

淮北市自然资源和规划局

建设工程图纸专用章

新建淮北至宿州至蚌埠城际铁路（淮北市相山区段）宗地图（地块六）

宗地编号：340603010002GB01315W00000000　　权利人：徽黄铁路有限公司

土地坐落：淮北市良种场　　宗地面积：1700.35㎡

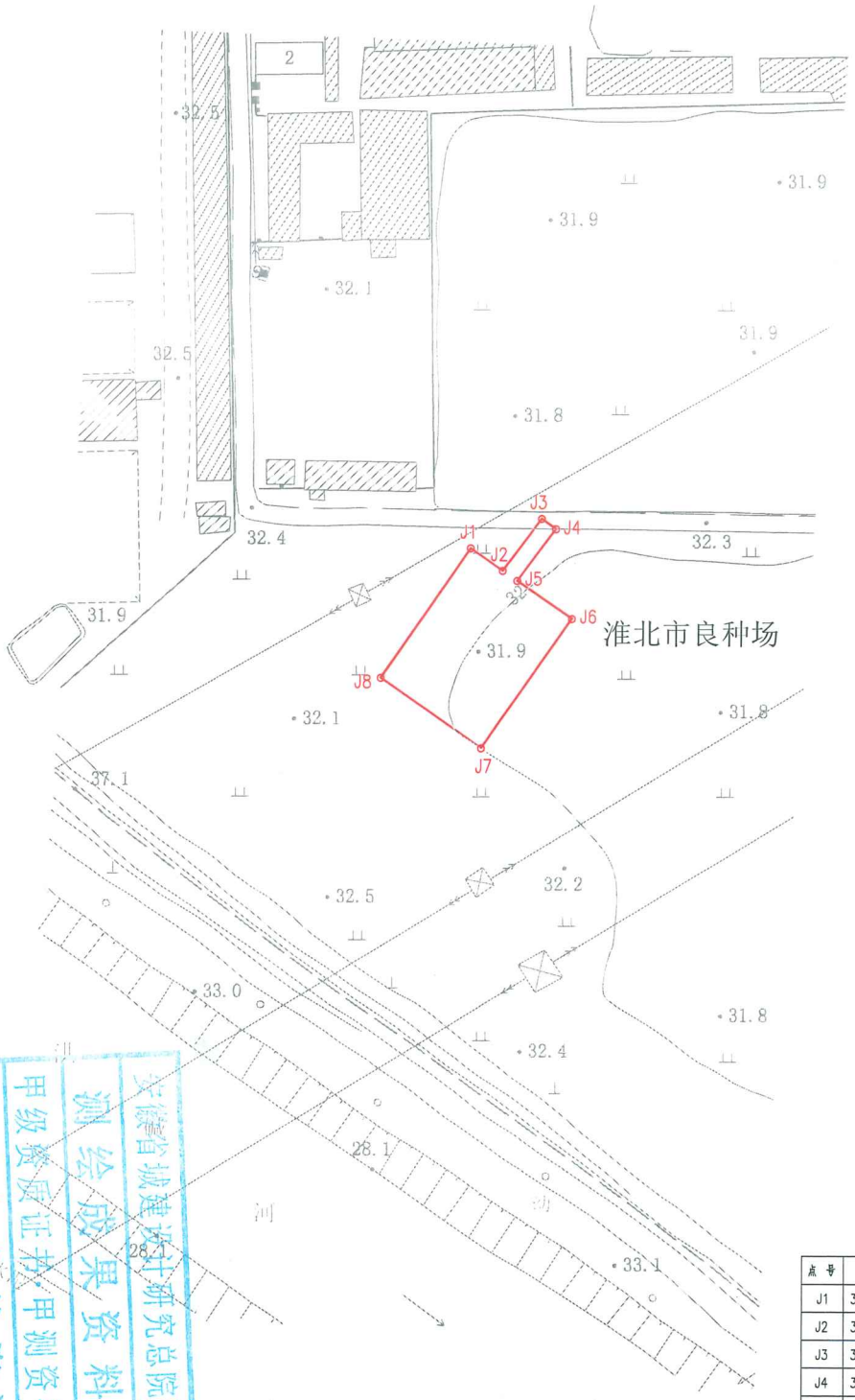

界址点坐标表

点号	X	Y	边长
J1	3760765.144	39477164.795	
J2	3760758.683	39477174.079	11.31
J3	3760773.704	39477185.254	18.72
J4	3760770.720	39477189.265	5.00
J5	3760755.826	39477178.185	18.56
J6	3760744.924	39477193.852	19.09
J7	3760707.659	39477167.920	45.40
J8	3760727.879	39477138.863	35.40
J1	3760765.144	39477164.795	45.40
S=1700.4 平方米 合2.5505亩			

安徽省城建设计研究总院股份有限公司

安徽省城建设计研究总院股份有限公司 测绘成果资料专用章 甲级资质证书：甲测资字34100342

安徽省自然资源厅颁发 有效期至2026年11月29日

2000国家大地坐标系

绘图日期：2022年10月12日

审核日期：2022年10月20日

淮北市自然资源和规划局 建设工程图纸专用章

绘图员：叶友茂

检查员：雍李标

新建淮北至宿州至蚌埠城际铁路（淮北市相山区段）宗地图（地块七）

宗地编号：340603010002GB01315W00000000　　权利人：徽黄铁路有限公司

土地坐落：渠沟镇土楼村，凤凰山经济开发区凤凰社区，淮北市良种场　　宗地面积：22686.96㎡

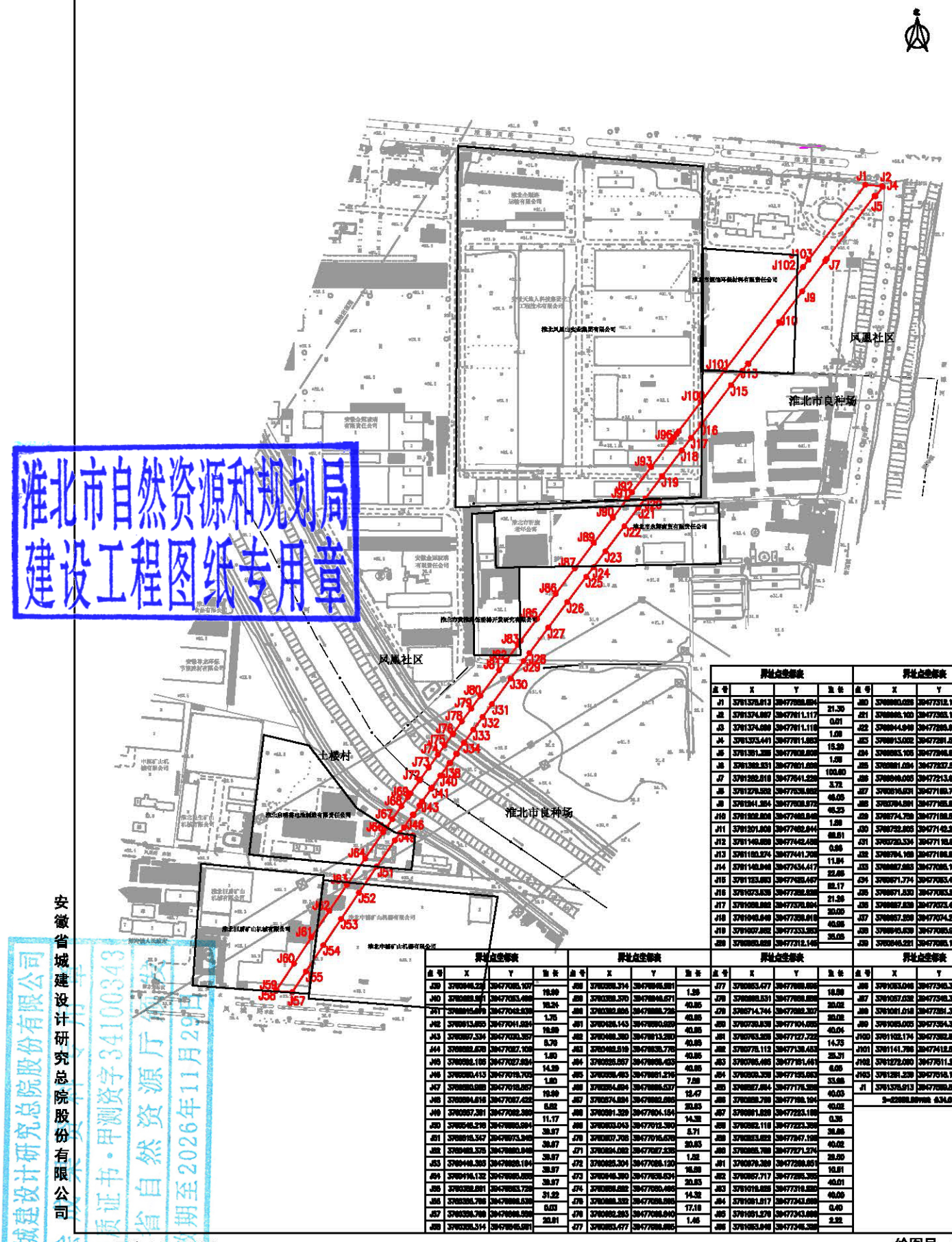

淮北市自然资源和规划局
建设工程图纸专用章

界址点坐标表

点号	X	Y	边长
J1	3761375.813	39477888.884	
J2	3761374.997	39477911.117	21.30
J3	3761374.999	39477911.118	0.01
J4	3761373.441	39477911.853	1.69
J5	3761351.355	39477920.852	15.39
J6	3761302.531	39477921.655	1.58
J7	3761282.518	39477941.229	100.60
J8	3761278.592	39477938.955	2.72
J9	3761241.384	39477928.577	46.05
J10	3761202.804	39477952.845	45.25
J11	3761201.908	39477952.944	1.58
J12	3761149.889	39477942.455	53.51
J13	3761150.574	39477941.709	0.95
J14	3761149.948	39477934.417	11.84
J15	3761123.893	39477925.467	27.65
J16	3761073.535	39477892.555	60.17
J17	3761058.882	39477878.804	21.36
J18	3761048.849	39477868.816	20.05
J19	3761007.892	39477853.983	43.95
J20	3760983.888	39477812.145	48.05

界址点坐标表

点号	X	Y	边长
J20	3760983.888	39477812.145	
J21	3760980.028	39477813.148	4.14
J22	3760969.103	39477803.157	14.85
J23	3760914.949	39477805.944	28.91
J24	3760913.002	39477781.883	24.00
J25	3760883.105	39477846.945	24.00
J26	3760881.094	39477837.857	15.11
J27	3760840.005	39477813.819	39.89
J28	3760816.831	39477785.758	39.89
J29	3760794.891	39477765.853	39.89
J30	3760774.788	39477761.545	12.47
J31	3760752.805	39477749.233	27.51
J32	3760734.169	39477736.873	28.89
J33	3760720.334	39477716.857	19.89
J34	3760704.193	39477706.873	19.89
J35	3760687.893	39477695.144	19.89
J36	3760671.774	39477683.447	19.89
J37	3760671.830	39477683.527	0.09
J38	3760667.838	39477674.435	10.00
J39	3760667.859	39477674.345	1.00
J40	3760645.639	39477665.981	14.39
J41	3760645.291	39477665.107	1.00

界址点坐标表

点号	X	Y	边长
J41	3760645.291	39477665.107	
J42	3760613.655	39477641.884	19.99
J43	3760597.334	39477633.357	18.24
J44	3760582.640	39477627.108	1.75
J45	3760582.185	39477627.884	19.99
J46	3760580.413	39477619.705	8.78
J47	3760580.089	39477618.887	1.80
J48	3760564.618	39477587.432	14.39
J49	3760557.391	39477582.369	1.80
J50	3760548.219	39477565.984	19.99
J51	3760519.347	39477573.348	6.82
J52	3760482.575	39477560.048	11.17
J53	3760446.365	39477565.184	39.97
J54	3760416.132	39477585.888	39.97
J55	3760388.891	39477603.725	39.97
J56	3760356.788	39477606.536	31.22
J57	3760356.769	39477606.536	0.03
J58	3760356.314	39477585.591	20.91

界址点坐标表

点号	X	Y	边长
J58	3760356.314	39477585.591	
J59	3760356.370	39477604.571	1.99
J60	3760362.886	39477608.726	40.05
J61	3760426.143	39477601.629	40.05
J62	3760448.380	39477613.280	40.05
J63	3760462.518	39477635.774	40.05
J64	3760435.957	39477608.433	40.05
J65	3760396.455	39477601.216	7.98
J66	3760394.894	39477599.537	12.47
J67	3760374.894	39477602.695	20.83
J68	3760391.329	39477604.154	14.32
J69	3760403.043	39477612.390	5.71
J70	3760407.708	39477615.676	20.83
J71	3760424.092	39477627.535	1.82
J72	3760425.304	39477628.120	16.69
J73	3760440.380	39477635.634	20.83
J74	3760456.692	39477650.466	14.32
J75	3760466.332	39477656.840	17.18
J76	3760482.393	39477668.040	1.46
J77	3760483.477	39477668.885	

界址点坐标表

点号	X	Y	边长
J77	3760483.477	39477668.885	
J78	3760488.531	39477688.855	19.99
J79	3760514.744	39477692.357	20.02
J80	3760539.838	39477704.855	20.02
J81	3760563.235	39477727.725	40.04
J82	3760578.113	39477738.453	14.73
J83	3760595.466	39477751.441	21.31
J84	3760600.338	39477755.863	6.65
J85	3760627.894	39477776.356	33.66
J86	3760638.788	39477788.164	40.03
J87	3760661.838	39477823.195	40.02
J88	3760682.116	39477823.356	0.36
J89	3760683.652	39477847.116	38.66
J90	3760685.788	39477827.274	40.02
J91	3760670.389	39477788.851	39.55
J92	3760667.717	39477788.355	10.81
J93	3760619.835	39477819.855	40.01
J94	3760591.817	39477843.855	40.00
J95	3760591.376	39477843.855	0.40
J96	3760563.048	39477846.256	2.82

界址点坐标表

点号	X	Y	边长
J96	3760563.048	39477846.256	
J97	3760557.032	39477848.348	5.99
J98	3760561.018	39477881.357	5.09
J99	3760565.003	39477864.366	5.09
J100	3760592.174	39477882.842	46.63
J101	3760141.766	39477412.855	49.71
J102	3761272.000	39477511.351	165.45
J103	3761291.239	39477516.166	11.46
J1	3761375.813	39477888.884	116.77

9=22686.96m㎡ 634.03849

安徽省城建设计研究总院股份有限公司

2000国家大地坐标系
绘图日期：2022年10月12日
审核日期：2022年10月20日

1:2000

绘图员：叶友茂
检查员：雍李标

安徽省城建设计研究总院股份有限公司 测绘资质证书·甲测资字34100343 安徽省自然资源厅 有效期至2026年11月29日

新建淮北至宿州至蚌埠城际铁路（淮北市相山区段）宗地图（地块八）

宗地编号：340603010002GB01315W00000000

土地坐落：曲阳街道黄里社区

权利人：徽黄铁路有限公司

宗地面积：1640.50m²

界址点坐标表

点号	X	Y	边长
J1	3761910.556	39477747.055	
J2	3761908.640	39477783.342	36.34
J3	3761907.307	39477808.580	25.27
J4	3761900.934	39477929.269	120.86
J5	3761900.680	39477930.939	1.69
J6	3761900.545	39477932.801	1.87
J7	3761900.548	39477934.345	1.54
J8	3761900.710	39477936.350	2.01
J9	3761900.970	39477937.957	1.63
J10	3761901.426	39477939.830	1.93
J11	3761902.020	39477941.577	1.85
J12	3761902.674	39477943.157	1.71
J13	3761903.544	39477944.818	1.87
J14	3761904.425	39477946.249	1.68
J15	3761905.560	39477947.788	1.91
J16	3761906.636	39477949.031	1.64
J17	3761907.988	39477950.366	1.90
J18	3761909.253	39477951.434	1.66
J19	3761920.094	39477959.967	13.80
J20	3761924.172	39477954.625	6.72

界址点坐标表

点号	X	Y	边长
J20	3761924.172	39477954.625	
J21	3761940.467	39477967.063	20.50
J22	3761924.996	39477987.333	25.50
J23	3761908.700	39477974.895	20.50
J24	3761917.076	39477963.921	13.81
J25	3761906.168	39477955.369	13.86
J26	3761905.241	39477954.594	1.21
J27	3761904.489	39477953.942	0.99
J28	3761903.011	39477952.475	2.08
J29	3761901.617	39477950.862	2.13
J30	3761900.337	39477949.129	2.15
J31	3761899.781	39477948.251	1.04
J32	3761899.143	39477947.210	1.22
J33	3761898.311	39477945.606	1.81
J34	3761897.699	39477944.268	1.47
J35	3761897.321	39477943.320	1.02
J36	3761896.679	39477941.411	2.01
J37	3761896.138	39477939.284	2.19
J38	3761895.782	39477937.223	2.09
J39	3761895.631	39477935.840	1.39

界址点坐标表

点号	X	Y	边长
J39	3761895.631	39477935.840	
J40	3761895.575	39477935.031	0.81
J41	3761895.539	39477932.947	2.08
J42	3761895.569	39477932.113	0.83
J43	3761895.674	39477930.728	1.39
J44	3761895.958	39477928.684	2.06
J45	3761902.275	39477809.054	119.80
J46	3761903.585	39477784.243	24.85
J47	3761905.563	39477746.792	37.50
J1	3761910.556	39477747.055	5.00

S=1640.5 平方米 ≈2.4608亩

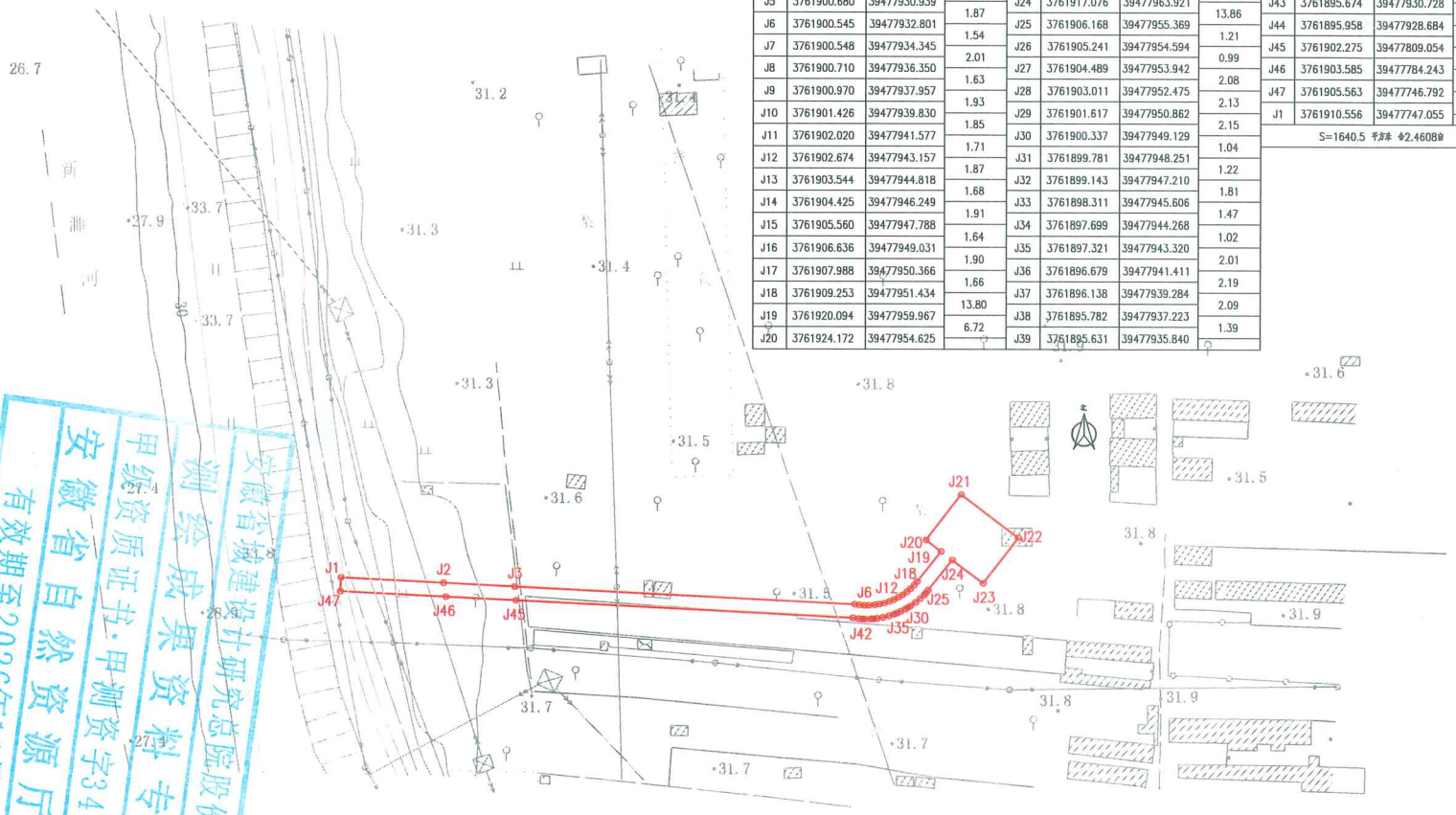

淮北市自然资源和规划局 建设工程图纸专用章

安徽省城建设计研究总院股份有限公司 测绘成果资料专用章 甲级资质证书·甲测资字34100343 安徽省自然资源厅颁发 有效期至2026年11月29日

2000国家大地坐标系
绘图日期：2022年10月12日
审核日期：2022年10月20日

1:2000

绘图员：叶友茂
检查员：雍李标

新建淮北至宿州至蚌埠城际铁路（淮北市相山区段）宗地图（地块九）

宗地编号：340603010002GB01315W00000000　　权利人：徽黄铁路有限公司

土地坐落：曲阳街道黄里社区、任井社区　　宗地面积：18536.85㎡

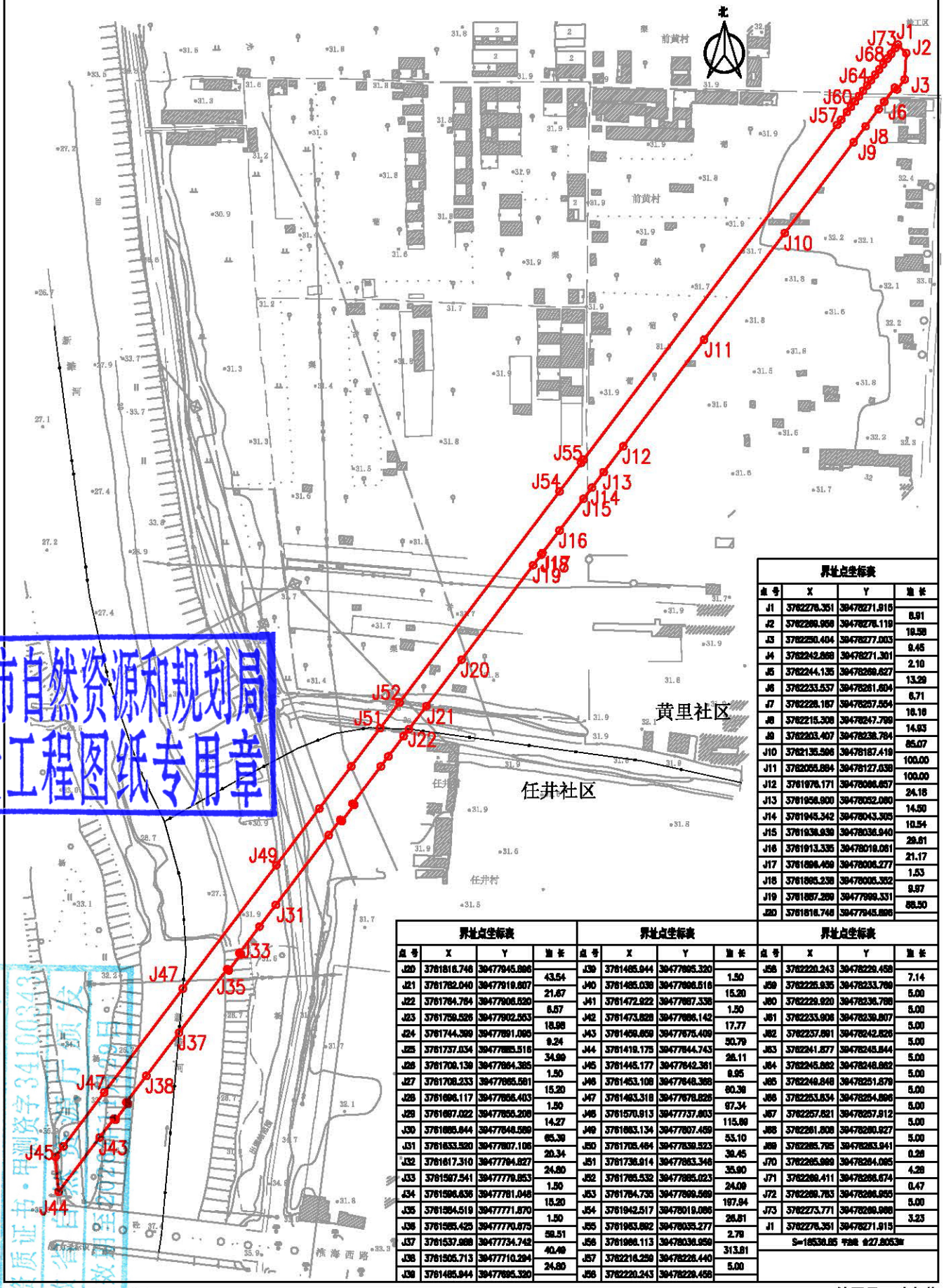

界址点坐标表

点号	X	Y	边长
J1	3762276.351	39478271.915	
J2	3762269.958	39478276.119	8.91
J3	3762250.404	39478277.003	19.58
J4	3762242.868	39478271.301	9.45
J5	3762244.135	39478269.827	2.10
J6	3762233.537	39478261.804	13.29
J7	3762228.167	39478257.554	6.71
J8	3762215.308	39478247.709	16.19
J9	3762203.407	39478238.784	14.93
J10	3762135.506	39478187.419	85.07
J11	3762055.884	39478127.039	100.00
J12	3761976.171	39478066.657	100.00
J13	3761956.900	39478052.080	24.16
J14	3761945.342	39478043.305	14.50
J15	3761938.939	39478038.940	10.54
J16	3761913.335	39478019.061	29.61
J17	3761896.459	39478006.277	21.17
J18	3761895.238	39478005.352	1.53
J19	3761887.269	39477999.331	9.97
J20	3761816.746	39477945.896	88.50

界址点坐标表

点号	X	Y	边长
J20	3761816.746	39477945.896	
J21	3761782.040	39477919.607	43.54
J22	3761764.764	39477906.520	21.67
J23	3761759.526	39477902.553	6.57
J24	3761744.399	39477891.095	18.98
J25	3761737.034	39477885.516	9.24
J26	3761709.139	39477864.385	34.99
J27	3761708.233	39477865.581	1.50
J28	3761696.117	39477856.403	15.20
J29	3761697.022	39477855.208	1.50
J30	3761686.844	39477848.589	14.27
J31	3761633.520	39477807.106	65.39
J32	3761617.310	39477794.827	20.34
J33	3761597.541	39477778.853	24.80
J34	3761596.636	39477781.048	1.50
J35	3761584.519	39477771.870	15.20
J36	3761585.425	39477770.675	1.50
J37	3761537.988	39477734.742	59.51
J38	3761505.713	39477710.284	40.49
J39	3761485.944	39477695.320	24.80

界址点坐标表

点号	X	Y	边长
J39	3761485.944	39477695.320	
J40	3761485.039	39477696.518	1.50
J41	3761472.922	39477687.338	15.20
J42	3761473.828	39477686.142	1.50
J43	3761458.659	39477675.409	17.77
J44	3761418.175	39477644.743	50.79
J45	3761445.177	39477642.361	26.11
J46	3761453.108	39477648.368	9.95
J47	3761483.318	39477678.826	60.36
J48	3761570.913	39477737.803	97.34
J49	3761683.134	39477807.459	115.89
J50	3761705.464	39477839.523	53.10
J51	3761736.914	39477863.348	39.45
J52	3761765.532	39477885.023	35.90
J53	3761784.735	39477899.569	24.09
J54	3761942.517	39478019.086	197.84
J55	3761963.892	39478035.277	26.81
J56	3761966.113	39478038.958	2.79
J57	3762216.259	39478226.440	313.81
J58	3762220.243	39478229.458	5.00

界址点坐标表

点号	X	Y	边长
J58	3762220.243	39478229.458	
J59	3762226.935	39478233.769	7.14
J60	3762229.920	39478236.788	5.00
J61	3762233.906	39478239.807	5.00
J62	3762237.891	39478242.826	5.00
J63	3762241.877	39478245.844	5.00
J64	3762245.862	39478248.862	5.00
J65	3762249.848	39478251.879	5.00
J66	3762253.834	39478254.896	5.00
J67	3762257.821	39478257.912	5.00
J68	3762261.808	39478260.927	5.00
J69	3762265.795	39478263.941	0.28
J70	3762269.969	39478266.695	4.28
J71	3762269.411	39478266.674	0.47
J72	3762269.783	39478266.955	5.00
J73	3762273.771	39478269.968	3.23
J1	3762276.351	39478271.915	

S=18536.85 平方米 合27.8053亩

淮北市自然资源和规划局
建设工程图纸专用章

安徽省城建设计研究总院股份有限公司
测绘甲级资质证书·甲测资字3410003243

2000国家大地坐标系
绘图日期：2022年10月12日
审核日期：2022年10月20日

1:2000

绘图员：叶友茂
检查员：雍李标

新建淮北至宿州至蚌埠城际铁路（淮北市相山区段）宗地图（地块十）

宗地编号：340603010002GB01315W00000000　　权利人：徽黄铁路有限公司

土地坐落：曲阳街道黄里社区　　宗地面积：957.45㎡

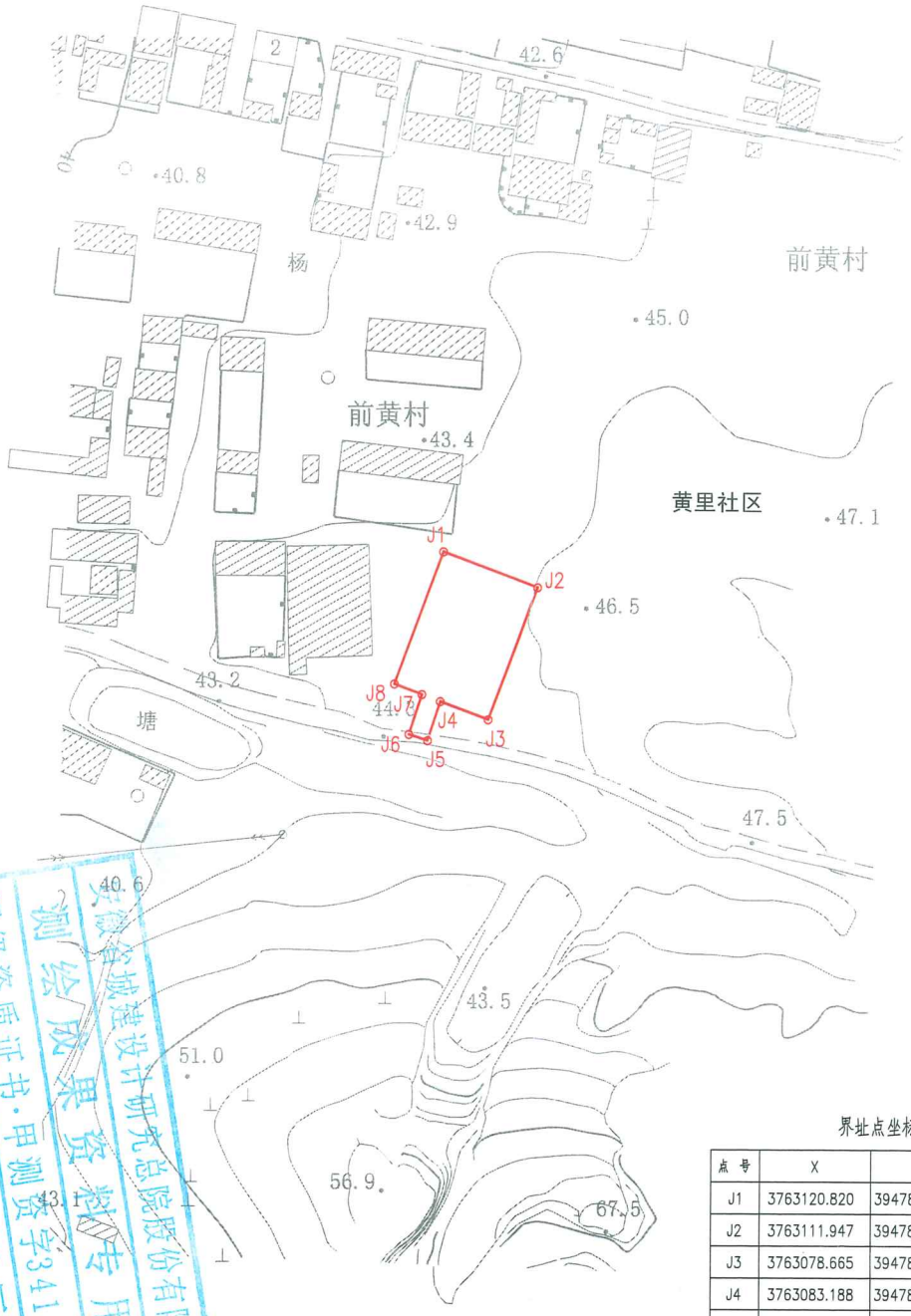

界址点坐标表

点 号	X	Y	边 长
J1	3763120.820	39478786.748	
J2	3763111.947	39478810.654	25.50
J3	3763078.665	39478798.302	35.50
J4	3763083.188	39478786.116	13.00
J5	3763073.355	39478782.921	10.34
J6	3763074.900	39478778.166	5.00
J7	3763084.929	39478781.425	10.55
J8	3763087.538	39478774.395	7.50
J1	3763120.820	39478786.748	35.50
S=957.4 平方米 合1.4362亩			

安徽省城建设计研究总院股份有限公司

安徽省城建设计研究总院股份有限公司 测绘成果资料专用章 甲级资质证书·甲测资字34100343 安徽省自然资源厅颁发 有效期至2026年11月29日

淮北市自然资源和规划局 建设工程图纸专用章

2000国家大地坐标系
绘图日期：2022年10月12日
审核日期：2022年10月20日

1:2000

绘图员：叶友茂
检查员：雍李标

新建淮北至宿州至蚌埠城际铁路（淮北市相山区段）宗地图（地块十一）

宗地编号：340603010002GB01315W00000000

权利人：徽黄铁路有限公司

土地坐落：曲阳街道黄里社区

宗地面积：45870.13㎡

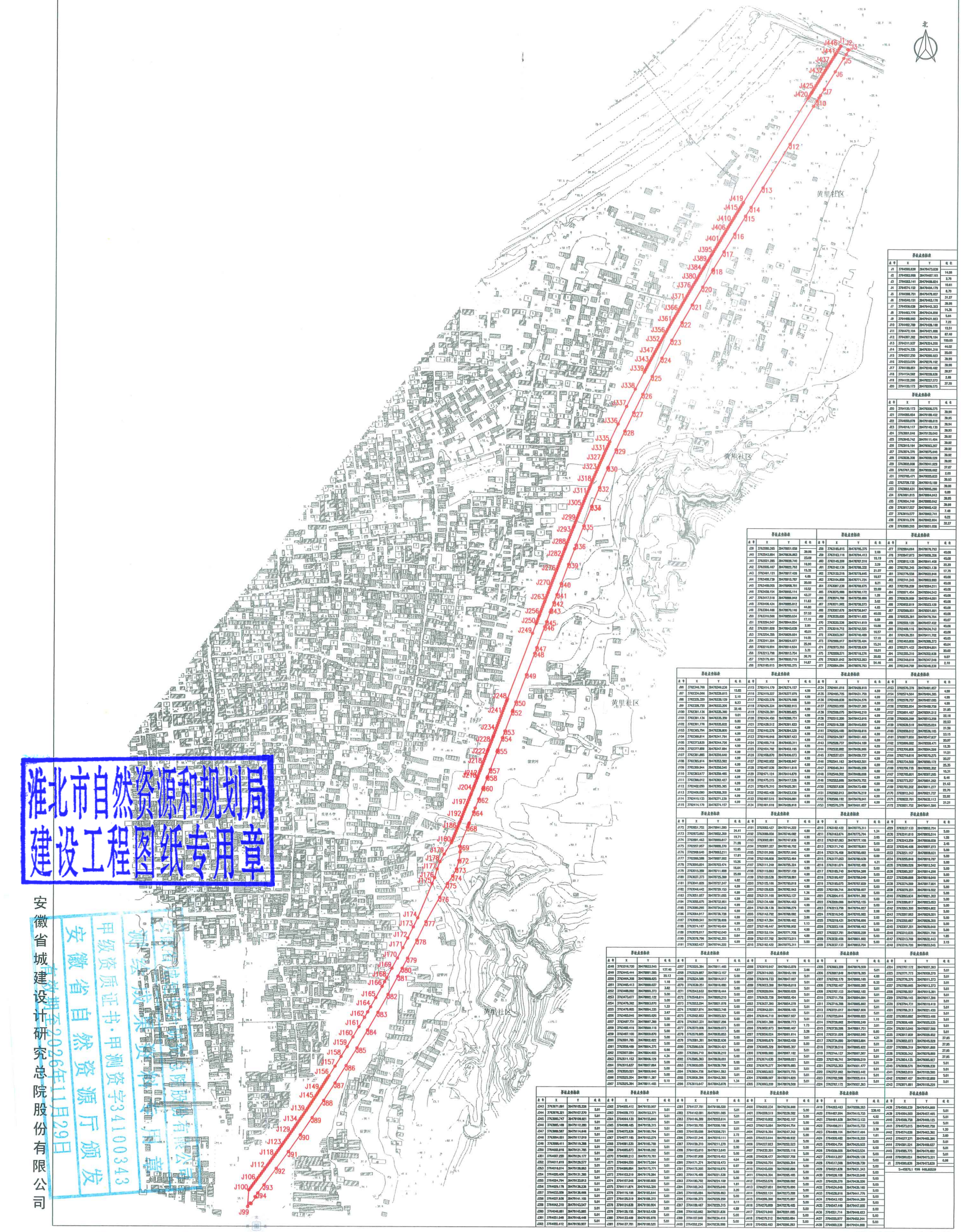

淮北市自然资源和规划局
建设工程图纸专用章

安徽省城建设计研究总院股份有限公司
甲级资质证书·甲测资字34100343
安徽省自然资源厅颁发
有效期至2026年11月29日

2000国家大地坐标系

绘图日期：2022年10月12日

审核日期：2022年10月20日

1:2000

绘图员：叶友茂

检查员：雍李标